

**STIG ALBECK**

# **ROME REISGIDS**



**DOWNLOAD FREE TRAVEL GUIDES AT  
BOOKBOON.COM  
NO REGISTRATION NEEDED**

# Rome

● Rome

## Omgevingsplattegrond Metroplattegrond



## Stadsplattegrond Bezienswaardigheden



Historisch overzicht	5
Feiten over Italië	8
4 Dagtrips	9
Rome & omgeving	24
Familieactiviteiten	28
Minitaalgid	33

---

Rome

© 2007 Stig Albeck en OnLibri.

Vertaling: Annelies Hayes Andersen

Alle rechten voorbehouden

Niets uit deze uitgave mag worden verveelvoudigd en/of openbaar gemaakt door middel van druk, fotokopie, microfilm, rooksignalen, cd-rom, dvd, blu-ray disc, i-mode, sms, MP3, MPEG-4, vodcast, podcast, memory sticks, gebarentaal, internet of door welke andere digitale of analoge wijze dan ook, zonder voorafgaande schriftelijke toestemming van de uitgever. Het is wel toegestaan om anderen attent te maken op de website, [www.onlibri.nl](http://www.onlibri.nl)

ISBN 978-87-7061-102-5

Eerste uitgave

De illustraties in dit boek zijn gereproduceerd met toestemming van de volgende copyrighthouders:

Fototeca ENIT, Gorm Albeck, Eva Lis Petersen.

De genoemde prijzen en openingstijden in dit boek gelden slechts ter indicatie, en wijzigingen kunnen zich in de tussentijd hebben voorgedaan

*OnLibri.nl*



Ciao Rome

# Introductie

## Welkom

Rome is de eeuwige stad, waar toeristen steeds weer nieuwe wegen kunnen vinden. Als centrum voor het Romeinse Rijk heeft Rome een unieke geschiedenis, wat nog steeds op veel plaatsen te zien is in de wijken rond de zeven heuvels van Rome.

Men zegt dat alle wegen naar Rome leiden. Dat is maar goed ook, want één bezoek is zelden genoeg. De Romeinen, het klimaat, de geschiedenis en de gastronomie geven de stad een heerlijke zuidelijke sfeer, die blijvende herinneringen garandeert.

### Top 5 bezienswaardigheden

1. Het Colosseum en het Forum Romanum
2. De Sint Pieterskerk/het Vaticaan
3. Het Pantheon
4. De Trevifontein
5. Het Navonaplein


## Historisch overzicht

Volgens een legende spoelden ooit twee door een wolvin opgevoede tweelingbroertjes, Romulus en Remus, aan op de oever van de Tiber. Dat zou precies de plek geweest zijn waar Romulus later de stad Rome zou stichten, nadat hij zijn broer Remus in de strijd om de macht had gedood.



Men vermoedt dat Rome in werkelijkheid in 753 voor Chr. ontstaan is uit een reeks dorpjes op de heuvels rond de Tiber. Rome werd door koningen geregeerd, waarvan Romulus de eerste was. De koningen waren vermoedelijk Etruskisch, en hun rijk nam toe in omvang met versterkingen in Midden-Italië. In Rome bloeide de sociale ontwikkeling, wat na zeven koningen tot gevolg had, dat Rome een republiek werd. Hierna verminderde de macht van de Etrusken geleidelijk aan in Italië.

Rome breidde het rijk uit en controleerde binnen enkele eeuwen heel Centraal- en Zuid-Italië.



De grote vijand van het gebied, Carthago, werd na de drie Punische oorlogen in 146 voor Chr. eindelijk overwonnen, en daarmee begon de dominantie van Rome over het hele Middellandse Zeegebied.

Rome groeide als centrum van de regio, en er werden constant nieuwe provincies veroverd. Tijdens de buitenlandse veroveringen groeiden de

spanningen in Rome, wat leidde tot meerdere burgeroorlogen. De opstanden kregen pas werkelijk betekenis na Brutus' moord op Julius Caesar in 44 voor Chr. Het was de bedoeling dat de moord een einde zou maken aan de steeds erger wordende dictatuur, maar in plaats daarvan veranderde Rome in 27 voor Chr. van een Republiek in een Keizerrijk. Ten tijde van de eerste keizers groeide het Romeinse Rijk en daarmee ook Rome. Er werden grootse bouwprojecten in gang gezet, die vandaag de dag nog te zien zijn, bijvoorbeeld het Colosseum. In 116 na Chr. behaalde het Romeinse Rijk haar grootste omvang, en had Rome een miljoen inwoners. Het belangrijkste gedeelte van de wereld werd toen vanuit Rome bestuurd.

Vanaf 161 na Chr. onstond er interne strijd in het grote rijk, in het bijzonder vanuit de oostelijke provincies. Na turbulente regeringstijden werd de hoofdstad verplaatst van Rome naar Byzantium, dat omgedoopt werd tot Constantinopel.

Nadat Constantinopel 65 jaar hoofdstad was geweest, werd het rijk in 395 na Chr. in tweeën gedeeld in respectievelijk het Oost-Romeinse en het West-Romeinse Rijk met Ravenna als hoofdstad. De ondergang van Rome werd gevolgd door de ondergang van het West-Romeinse Rijk, dat uiteindelijk ten onder ging toen een Germaanse veldheer in Romeinse dienst, een zekere Odoaker, de laatste keizer van Rome in 476 na Chr. afzette en zelf koning werd.

Het christendom won terrein op de wereldlijke macht, en zodoende werd de paus nu de leider van Rome. De stad werd aan het Oost-Romeinse Rijk onderworpen. Tegelijkertijd versterkten de pausen de religieuze betekenis van de stad in vergelijking met Constantinopel, en Rome vervulde een centrale functie in het christendom.

De macht van Rome verminderde in de 8<sup>e</sup> eeuw, en het aantal inwoners was tot 35.000 gedaald, toen de

Klik på annoncer



pauselijke staat nieuwe gebieden toebedeeld kreeg als dank voor de steun aan het Frankische Rijk. In 800 werd Karel de Grote tot keizer van het nieuwe Duits-Romeinse Rijk gekroond.

In de daaropvolgende 400 jaar kreeg de paus langzaam maar zeker meer macht. Er werden nieuwe kerken gebouwd, maar verder was er geen opbloei van betekenis. In 1079 na Chr. onderwierp het wereldlijke Duits-Romeinse rijk zich ook aan de paus.

In 1309 verhuisde de paus naar Avignon, om in 1377 terug te keren naar Rome. In de tussenliggende periode waren er wereldlijke pogingen gedaan om een grote kerkelijke gemeente te stichten, maar de pauselijke macht werd keer op keer snel hersteld.


De renaissance van Rome begon kort daarna. In het begin van de 15<sup>e</sup> eeuw had de stad ca. 20.000 inwoners, en o.a. de culturele ontwikkeling die plaats vond, bracht een groei met zich mee. Er werden veel fontein, pleinen en kerken gebouwd. De ontwikkeling ging, onderbroken door aanvallen van barbaren, door in de daaropvolgende eeuwen. De paus probeerde de religieuze status van Rome in de vele nieuwe Europese staten te consolideren.

In 1798 vielen Franse troepen het gebied binnen, waarop Frankrijk het stadstaatje Rome uitriep tot een republiek, wat het bleef tot de val van Napoleon in 1814. In de daaropvolgende decennia regeerde de Paus wederom, maar het Italiaanse nationalisme nam toe, en in 1861 werd het koninkrijk Italië uitgeroepen. Rome sloot zich daar in 1870 bij aan.

In 1871 werd Rome de hoofdstad van de eenheidsstaat Italië, waarop de macht van de paus naar het Vaticaan werd verplaatst. Na jaren van onenigheid werd in 1929 de soevereine Staat Vaticaanstad erkend met de paus als staatshoofd.

In 1922 kwam Mussolini aan de macht als premier, een functie die hij 21 jaar lang zou blijven vervullen, waarna Italië, na een korte tijd als monarchie, vanaf 1946 weer een Republiek werd.

Het land heeft de laatste 50 jaar een grote economische ontwikkeling doorgemaakt, en Rome was o.a. gastheer voor de Olympische Spelen van 1960.



# Feiten & cijfers over Italië

## Officiële naam

Repubblica Italiana (Italiaanse Republiek)

## Aantal inwoners

57,9 miljoen inwoners

## Oppervlakte

301.270 km<sup>2</sup>

## Grootste steden

Rome 2,6 miljoen inwoners  
Milaan 1,3 miljoen inwoners  
Napels 1,0 miljoen inwoners  
Turijn 0,9 miljoen inwoners

## Hoofdstad

Rome

## Staatshoofd

President Carlo Azeglio Ciampi

## Godsdienst

Christelijk (katholiek) 98 %

## Taal

Italiaans

## Valuta

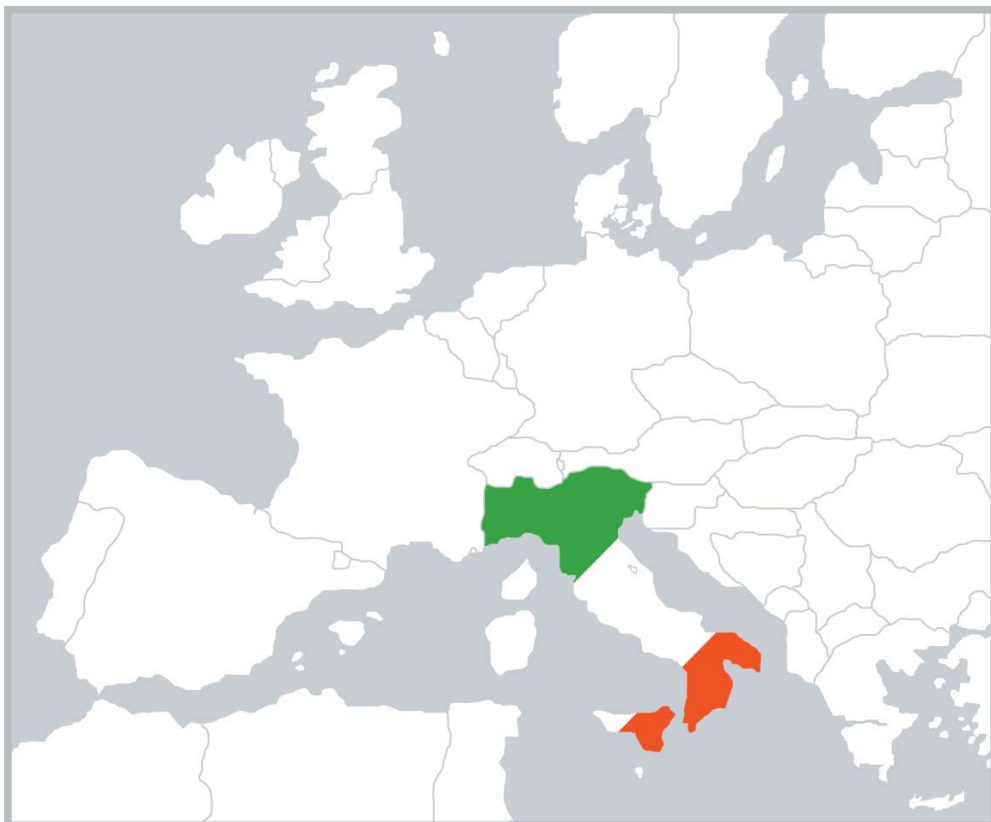
Euro (€), € 1 = 100 cent

## Feest- en gedenkdagen

1 januari (Nieuwjaarsdag), 6 januari (Driekoningen), 1e paasdag\*, 2e paasdag\*, 25 april (Bevrijdingsdag), 1 mei (Dag van de arbeid), 2 juni (Dag van de Republiek), 29 juni (Dag van de beschermheilige van Rome San Pietro en San Paul), 15 augustus (Maria Hemelvaart), 1 november (Allerheiligen), 8 december (Onbevleete ontvangenis), 25 december (Eerste kerstdag), 26 december (Tweede kerstdag), 31 december (Oudjaar) \*variërende datum van jaar tot jaar

## Alarmnummer


112





# Rome tour 1

## 1. Colosseum (Piazza del Colosseo)



Metro: Colosseo. Het Colosseum is het indrukwekkende amfitheater van het oude Rome, dat meer dan 50.000 toeschouwers kon herbergen. Het Colosseum werd in het jaar 70-80 na Chr. geopend, en het werd ongeveer 500 jaar lang gebruikt als arena. Het grondvlak meet 189 bij 156 meter, met een

hoogte van 48 m. U kunt zich makkelijk voorstellen, hoe indrukwekkend het gebouw 2.000 jaar geleden geweest moet zijn. Het meest bekende gebruik van de arena was voor de gladiatorenvechten met de leeuwen, maar in de loop der jaren is het Colosseum ook gebruikt voor stierengevechten, als ziekenhuis, kerk etc.

Het imposante bouwwerk is gedeeltelijk verloren gegaan bij een aardbeving in 1349. De zuidelijke buitenmuur stortte in door de aardbeving, en veel stenen blokken zijn daarna hergebruikt voor meerdere gebouwen in Rome. Ondanks dat het Colosseum nu een ruïne is, is het gebouw relatief goed bewaard gebleven, en men kan een goede indruk krijgen van de functies van de arena.

Voor het Colosseum is de Boog van Constantijn te zien, gebouwd in het jaar 315 na Chr. ter herinnering aan de verovering van keizer Constantijn de 1<sup>e</sup> op Maxentius in 312 na Chr. De boog is 21 m. hoog, 25 m. breed, 7 m. diep en zeer goed geconserveerd.



Klik på annoncer

### Branding

Barclays Capital is a world leading investment bank. It is also a young organisation that has grown rapidly over the last eight years. With the support of a parent bank with a balance sheet of over £520(\$983) billion, we have an unusual combination of history and dynamic youth. With offices in 22 countries and over 8,000 employees, we are continuing to expand every year.

### Internships

An internship is an excellent way for you to gain an understanding of Barclays Capital. There is a range of different internship opportunities for students and they most commonly take place over the summer. Lasting about ten weeks, they are available at both Analyst and Associate level. An internship or placement may lead to an offer of permanent employment on successful completion of your degree.

[www.barclayscapital.com/campusrecruitment](http://www.barclayscapital.com/campusrecruitment)

## 2. Het Romeinse Forum/Forum Romanum (Via dei Fori Imperiali)



Metro: Colosseo. Het Forum Romanum was het centrum van het Romeinse Rijk. Hier kwamen godsdienst, regering en handel bijelkaar. Bezoekers kunnen tegenwoordig een indruk krijgen van het oude Rome, door langs Via Sagra te wandelen tussen de ruïnes.

Er zijn ruïnes van meerdere tempels, veel basilika, bogen en andere bouwwerken. Het best bewaarde deel zijn de triomfbogen van respectievelijk Septimus Severus, die in 203 na Chr. gebouwd is, en de Boog van Titus, van vlak vóór het jaar 100 na Chr. De kerk Santi Cosma e Damiano van 527 na Chr. is zeer goed bewaard gebleven. Tussen de ruïnes van de zuilen die de hemel in steken, is de Tempel van Saturnus te zien met acht bewaarde zuilen en de Tempel van Castor en Pollux met drie zuilen.

## 3. Het Capitool (Piazza del Campidoglio)



Metro: Colosseo. De heuvel van het Capitool is nu een mooi plein dat naar ontwerp van Michelangelo is aangelegd. Hij tekende in 1537 het beeld van Marcus Aurelius te paard, evenals de paleizen aan het plein. Zie het Capitool Museum.


## 4. Het theater van Marcellus/ Teatro Marcello (Via del Teatro Marcello)

Metro: Circo Massimo. Het theater van Marcellus is in het jaar 11 v. Chr. ingewijd door keizer Augustus. De bouw was door Caesar begonnen, die het toewijdde aan zijn neef Marcus Marcellus. Het theater, met plek voor 15.000 toeschouwers, werd tot de 5e eeuw n. Chr. gebruikt, waarna het verviel. Tegenwoordig bieden de bogen van de arcaden een zeer fraaie aanblik.

### 5. De tempels van Hercules Invictus en Portunus (Piazza Bocca della Verità)

Metro: Circo Massimo. Deze twee elegante tempels ter ere van resp. Hercules en Portunus stammen uit de 2<sup>e</sup> eeuw v. Chr. Onderweg hier naartoe van het theater van Marcellus, kon u de Ponte Rotto-brug over de Tiber zien. De brug dateert net als de tempels uit de 2<sup>e</sup> eeuw vóór Chr.

### 6. De Palentijnse heuvel/Palatio (bij Piazza Bocca della Verità)



Metro: Circo Massimo. Volgens de legende spoelden Romulus en Remus precies op deze plek aan op de oever van de Tiber, waar Rome later gesticht is. De Palentijnse heuvel is dan ook de meest centrale van de beroemde zeven heuvels van Rome, en biedt een prachtig uitzicht over in het bijzonder het Forum Romanum alsmede over het Circus Maximus.

### 7. Het Circus Maximus (Via del Circo Massimo)




Metro: Circo Massimo. Circus Maximus was het hippodrome van Rome, en het is het grootste aangelegde stadion uit de geschiedenis, met plek voor wel 300.000 toeschouwers. Het werd van de aanleg in 550 voor Chr. tot 549 na Chr. voor paardenrennen gebruikt. Door de eeuwen heen is het Circus Maximus uitgebreid, o.a. onder keizer Trajanus, die 5.000 nieuwe toeschouwersplaatsen maakte, alsook een nieuwe keizerlijke loge.

De voornaamste attractie op de 600 meter lange baan was wagenrennen in strijdwagens. Er pasten wel 12 strijdwagens naast elkaar in de volle breedte van de baan. Een race bedroeg 6,5 kilometer en zat vaak vol met spectaculaire valpartijen, wat waarschijnlijk de grootste reden vormde voor het feit dat deze plek een publieksmagneet was.

Er is niet veel meer over van Circus Maximus, maar er is een grasveld aangelegd, waardoor u zich tijdens een wandeling de gloriejijd van het hippodrome van het verleden voor kunt stellen

## 8. De Thermen van Caracalla (Via della Terme di Caracalla)



Metro: Circo Massimo. De vele thermen van het oude Rome waren de openbare baden van de Romeinen en tevens hun sociale ontmoetingsplaatsen. De Thermen van Caracalla zijn de meest imposante hiervan en zijn de voorlopers van de moderne wellness-centers. Het badhuis is een imposante 228 bij 115 meter groot, en is wel 38

meter hoog. Men vermoedt dat hier 1.600 gasten tegelijkertijd konden baden, en de faciliteiten waren o.a.: een caldarium, een frigidarium en een zwembad. De ruïnes geven de bezoekers een goede indruk van de situatie van weleer. De Thermen worden in 217 n. Chr. voor het eerst genoemd en gebruikt tot de verwoesting van de watervoorziening in 537 n. Chr..

## 9. De kerk van de martelaren Nereus en Achilles/Santi Nereo e Achilleo (Via della Terme di Caracalla 28)

Metro: Circo Massimo. Achter de thermen van Caracallas ligt de kerk van de martelaren Nereus en Achilles, die in de 4e eeuw na Chr. gebouwd is. Hier zijn de interessante fresco's en mozaïeken van rond het jaar 800 te bewonderen.



## Rome tour 2

### 10. De stadsmuur van Rome (tussen Porta Metronia en Porta San Sebastiano)

Metro: Circo Massimo. Op dit stuk zijn de stadsmuren van Rome, in 270 na Chr. door keizer Aurelianus aangelegd, goed onderhouden. De muur maakt deel uit van een murencomplex, dat vroeger de stad als vesting tegen eventuele veroveraars beschermde.

#### 10a. Het Stadsmuur Museum/Museo delle Mura (Via di Porta San Sebastiano)

Metro: Circo Massimo. In dit museum van de Romeinse stadsmuren kan men een stukje wandelen op de oude verdedigingswerken van keizer Aurelianus. Er wordt verklaard hoe de muur is gemaakt en uit welke delen deze bestaat. Het uitzicht

is fraai, met een kijkje op een aquaduct en de majestieuselijke stadspoort San Sebastiano; het punt waar de beroemde weg Via Appia Rome in komt.

### 11. De weg van Appius/ Via Appia Antica

Metro: Circo Massimo. Vanaf de Appia Antica leidt de oude hoofdhandelsroute van het Romeinse Rijk van Rome tot aan de havenplaats Brindisi in het zuidoosten van Italië. De weg is aangelegd in de 4e eeuw vóór Chr., en hij was, evenals andere wegen in Rome en het Romeinse Rijk, belangrijk voor de communicatie en voorzieningen van het groeiende rijk. In het begin was de weg ongeplaveid, maar zoals het vandaag de dag duidelijk te zien is, is hij sindsdien prachtig bestraat.

De weg kan tegenwoordig druk bevolkt zijn door toeristen, maar ademt nog de sfeer van de oude weg. Hier kunt u wegdromen naar avonturen in de richting van de zuil in Brindisi, die het einde van Via Appia markeert..

Klik på annoncer

**BRITISH AIRWAYS**



## 12. San Sebastiano (Via Appia Antica 136)

Metro: Circo Massimo. De kerk van Sint Sebastiaan is een bedevaartskerk vanwege een voetafdruk van Christus. Deze is te zien op de plek waar de apostel Petrus in een visioen een ontmoeting had met Jezus. De huidige kerk stamt uit de 17e eeuw, en verving een eerdere kerk op dezelfde plek.

## 13. De Catacomben (Via Appia Antica 136)

Metro: Circo Massimo. Men meent dat de Catacomben van de kerk van Sint Sebastiaan de oudste begraafplaats ter wereld zijn. Het bouwwerk stamt uit ca. 200 na Chr. en is uniek voor zijn tijd.


In 380 na Chr. werd het Christendom de staatsgodsdienst, waardoor het aantal begrafenissen in de ondergrondse ruimtes toenam. In de loop van de tijd werden wel 40 catacomben gegraven, maar rond het jaar 1000 zagen de meeste kerkhoven er ongeveer hetzelfde uit als die die we tegenwoordig kennen. Er worden rondleidingen gegeven in de verschillende onderaardse grafkelders en monumenten.

## 14. De Sint-Paulus buiten de muren- basiliek/Basilica di San Paolo fuori le Mura (Via Ostiense 190)

Metro: Piramide. De basiliek is in 324 na Chr. gebouwd. Later werd hij uitgebreid tot de grootste kerk ter wereld, tot ze in grootte werd overtroffen door de Sint-Pieterskerk in Vaticaanstad.

De kerk is in 1823 afgebrand, maar werd in de daaropvolgende decennia herbouwd.

## 15. De Piramide van Cestius/Piramide (Porta San Paolo)



Metro: Piramide. De 27 meter hoge Piramide van Cestius is rond het jaar 12 voor Chr. gebouwd als mausoleum voor het geslacht Cestius. De Piramide valt op, niet in het minst door haar vorm, vergeleken met de andere bouwwerken in het oude Rome, en is daardoor een interessante bezienswaardigheid.

Slechts decennia vóór de bouw had het Romeinse Rijk Egypte veroverd, en de inspiratie daardoor is overduidelijk te zien. De Piramide is een stuk steiler dan de Egyptische, door het bouw materiaal dat in Rome gebruikt is; namelijk baksteen, dat sterker was dan de steensoort die voor de originele piramides is gebruikt

## 16. Santa Maria in Trastevere (Piazza Santa Maria in Trastevere)

Metro: Circo Massimo. Op deze plek bevond zich al heel vroeg een kerk. De eerste plannen waren in de 3e eeuw al klaar, en de kerk werd in de 4e eeuw ingewijd.

Het bouwwerk dat u nu kunt bezichtigen, wordt in 1348 voor het eerst genoemd, maar er zijn ook oudere delen, het mozaïek op de façade dateert bijvoorbeeld uit 1200.

### 17. Trastevere

Metro: Circo Massimo. Maak vooral een wandeling in de wijk Trastevere, één van de meest sfeervolle delen van Rome met zijn vele steegjes, gezellige pleintjes en kerken. Hier zijn veel Romeinen en toeristen te vinden, die avondwandelingetjes maken of de vele goede restaurants bezoeken. Het meest schilderachtig is het plein en de straatjes rond Piazza Santa Maria in Trastevere.

### 18. Piazzale Garibaldi

Metro: Circo Massimo. Op dit plein staat een monument ter ere van de held Garibaldi, die Italië verenigde.

Hier is ook een uitzichtspunt over de Tiber en over heel Oud-Rome. Dit is wellicht het mooiste uitzicht van Rome!




## Rome tour 3

### 19. Het Vaticaan/Città del Vaticano

Metro: Ottaviano. Het Vaticaan werd in 1929 gesticht als soevereine kerkstaat. Het staatje is met haar 4,4 km<sup>2</sup> het kleinste staatje ter wereld. Er zijn ca. 750 inwoners, maar de macht van het staatje is een stuk groter dan haar areaal en inwonertal doet denken. Dit kleine staatje is één van de grootste attracties van de Italiaanse hoofdstad, die haar omringt.

### 20. Sint-Pieter plein/Piazza San Pietro



Metro: Ottaviano. Het fantastische plein voor de Sint-Pieterskerk is omringd door lange kolonades die in van 1656-1667 gebouwd werden. De halfronde vorm is een symbool van de figuurlijke omhelzing van de kerk, en het plein is zo ontworpen, dat zo veel mogelijk mensen de paus kunnen zien vanaf het plein. De imposante dorische zuilen in de kolonades vormen een typische monumentale barokingang tot de Pieterskerk zelf.

De 40 meter hoge obelisk op het midden van het plein is uit rood graniet vervaardigd en is afkomstig uit Egypte. Keizer Caligula haalde hem in 37 na Chr. naar Rome. De obelisk stamt uit de 13e eeuw vóór Chr. Er zijn ook twee fonteinen op het Pietersplein, uit de 17e eeuw

### 21. De Sint Pieterskerk/Basilica di San Pietro (Piazza San Pietro)




Metro: Ottaviano. De Sint-Pieterskerk is gebouwd boven op het graf van de apostel Petrus. De huidige kerk uit 1506-1626 kwam in de plaats van een vroegere kerk, gebouwd in 326 na Chr.

De Sint-Pieterskerk is het middelpunt van de Rooms-Katholieke kerk. Het bouwwerk is één van 's werelds grootste kerken. Hij is 135 m. hoog en 200 m. lang. De maten van het interieur zijn al net zo enorm, wat voor velen vast bekend is van de directe tv-uitzendingen van de nachtmis met kerstmis. Het altaar van de Pieterskerk is 29 meter hoog, en staat bovenop het graf van Sint Petrus, één van de 12 apostelen van Jezus. In totaal zijn er ca. 100 graven in de kerk, waarvan 91 pauselijke. De afstand van het altaar van de kerk tot de koepel, bedraagt 115 meter. Hierdoor kunt u zich goed voorstellen, waarom de kerk 60.000 mensen kan bevatten.



## 22. De musea van het Vaticaan/Musei Vaticani (Via delle Mure Vaticane)



Metro: Ottaviano. De musea van het Vaticaan zijn een bezoek waard. Er zijn ontelbare verzamelingen, schilderijen en zalen, dus plan uw tour zodat u alle hoogtepunten kunt zien.

De Sixtijnse Kapel uit 1481 is de ruimte, waar de kardinalen de nieuwe paus kiezen. De zoldering/Het plafond is een meesterwerk van Michelangelo, die o.a. de Schepping schildert. Als u een drukbezet programma heeft, moet u in elk geval deze Kapel bezichtigen.

De interessante Rafaël-zalen van de musea zijn door Rafaël en enkele leerlingen gedecoreerd. Deze zalen deden vroeger dienst als pauselijke vertrekken.

In Cortile Ottagono (de achthoekige tuin) staat het beroemde beeld "de Laokoon-groep", dat vermoedelijk op Rhodos is vervaardigd rond 100 vóór Chr

Explore Our Working World

BRITISH AIRWAYS 



How does it feel to be part of the working world of British Airways, at the hub of air travel in the 21st century?

British Airways is all about bringing people together, and taking them wherever they want to go. This applies as much to our employees as the 36 million people who travel with us every year. It's about offering greater diversity, more development, better training and more valuable experience. It's about investing in our employees and their futures. For it's only when they realise their full potential that we can achieve our broader business goals.

[www.britishairways.com](http://www.britishairways.com)

Klik på annoncer

### 23. Castel Sant' Angelo (Lungotevere Castello 20)



Metro: Ottaviano. De cilindrische vestigingstoren, Castel Sant' Angelo, is gebouwd als mausoleum voor keizer Hadrianus en kwam klaar in 139 na Chr. De urn van Hadrianus werd hier bewaard, wat de start van een traditie werd voor de as van de keizers die hem opvolgden. De laatste begrafenis ter plaatse was in 217 na Chr.

In 271 werd het mausoleum in het verdedigingswerk van Rome opgenomen, om vanaf de 5e eeuw als eigenlijk verdedigingswerk te fungeren.

In 1277 werd het via een corridor met het Vaticaan verenigd. Het pausstaatje gebruikte de toren ook als verdediging en later als gevangenis.

Het gebouw is nu als museum ingericht. Het spannende en zeer uitgebreide museum is gelegen op vijf etages..

### 24. Palazzo di Giustizia (Piazza Cavour)

Metro: Lepanto. Het Paleis van Justitie van Rome is een imposant gebouw, dat aan de Tiber gelegen is. Het gebouw werd tegen het einde van de 19e eeuw gebouwd en de stijl symboliseert de nieuwe kracht van Italië.

### 25. Piazza del Popolo



Metro: Flaminio. Dit plein is een prachtig aangelegde oase in het midden van de stad. Vooral de obelisk, die uit het Egyptische Heliopolis komt, is interessant. Deze is in het jaar 10 in Circus Maximus opgesteld.

In de dagen van het Romeinse Rijk lag dit plein binnen de noordelijke stadspoort, van waaruit de belangrijke weg naar Rimini vertrok. Piazza del Popolo kreeg haar huidige uiterlijk in het begin van de 19e eeuw, toen een rij gebouwen werd afgebroken. Het plein is ontworpen in neoklassistische stijl.

Van het plein lopen drie straten zuidwaards, de zogenaamde Tridente (“de drieland”). Van Via Flaminia loopt de oude hoofdweg van de noordelijke provincies van het Romeinse Rijk tot in het centrum van Rome. Tussen deze drie straten liggen drie kerken uit de 17e eeuw, Santa Maria in Montesanto en Santa Maria dei Miracoli.




## Rome tour 4

### 26. Monte Pincio (Piazzale Napoleone I)

Metro: Flaminio. Monte Pincio biedt een mooi uitzicht over delen van Rome, o.a. Piazza del Popolo. Pincio is niet één van de zeven heuvels waar Rome op gebouwd is, maar bij de bouw van de muur van keizer Aurelius vanaf 270 na Chr. kwam de heuvel binnen de stadsmuur te liggen.

Er zijn door de tijden heen nogal wat villa's gebouwd op Monte Pincio waarvan in het bijzonder Villa Borghese met een prachtig aangelegde tuin aanbevelenswaardig is. Toen kardinaal Borghese de tuin aanlegde in 1605, waren er alleen nog wijngaarden

### 27. De Spaanse trap/Scalinata di Trinità dei Monti (Piazza di Spagna)



Metro: Spagna. De beroemde Spaanse trap met haar 138 treden stamt uit de periode van 1723-1725. De trap leidt eigenlijk van het Spagnaplein naar de Franse kerk, de Trinità dei Monti, maar staat bekend als één van de grootste verzamelpunten voor toeristen en inwoners van Rome.

Onderaan de trap, op Piazza di Spagna, ligt de fontein Fontana della Barcaccia. Deze is in 1627 gebouwd, en de naam “de oude boot” verwijst naar het uiterlijk van de fontein.

### 28. De Trevi-fontein/Fontana di Trevi (Piazza Fontana di Trevi)

Metro: Barberini. De mooie grote barokfontein Trevi ligt als het ware tussen kleine straatjes in geperst, en het is de grootste fontein van Rome met een hoogte van 25 meter en breedte van 19 meter. Trevi is de beroemdste van de vele fonteinen in Rome, en één van de meest bezochte toeristische trekpleisters.

De sfeer van de wijk maakt het monument uit 1751 des te meer een bezoek waard, en vergeet niet een munt in de fontein te werpen – dan wordt u een terugkeer naar de stad gegarandeerd.

### 29. Piazza Colonna

Metro: Barberini. Op het Colonna plein staat de 42 meter hoge zuil van Marcus Aurelius, die in 193 na Chr. is opgericht ter herinnering aan de militaire zeges van de keizer. Op de top van de zuil staat een beeld van de apostel Paulus.

Op de Piazza Colonna ligt het Palazzo Chigi, de vroegere ambassade van Oostenrijk-Hongarije in Rome. Het paleis doet nu dienst als één van de regeringsgebouwen van de Italiaanse regering.


### 30. Het Pantheon/Pantheon (Piazza della Rotonda)



Metro: Barberini. Het Pantheon is een tempel die aan alle goden gewijd is, wat de naam ook letterlijk betekent in het Grieks. De tempel is gebouwd van 27-25 vóór Chr., en herbouwd door Hadrianus in 125 na Chr.. Zowel de vloer als het gebouw zijn nog origineel, wat het tot één van de best bewaarde monumenten uit het oude Rome maakt. De hoogte van de koepel is gelijk aan de diameter; van 43 meter, het gat in de koepel heeft een diameter van 9 m.

Het Pantheon werd in 608 na Chr. door de paus tot een christelijke kerk gemaakt, en later werden hier beroemdheden begraven: de koningen Victor Emanuel II en Umberto I, alsmede de schilder Rafaël

### 31. Het Navonaplein Piazza Navona



Klik på annoncer



Metro: Barberini. Een bezoek aan het Navonaplein is een bijzondere belevenis. Het plein volgt namelijk de plattegrond van het Stadion van Domitianus uit het jaar 86 na Chr., dat ruimte bood aan 30.000 toeschouwers.

Deze plek is al sinds de 15<sup>e</sup> eeuw een plein, en ooit was het de marktplaats van de stad. Sindsdien werd Piazza Navona een mooi voorbeeld van het barokke Rome, niet in het minst na de bouw van de basiliek Sant'Agnese in Agone en de drie fonteinën op het plein, die uit de 16<sup>e</sup> en 17<sup>e</sup> eeuw stammen. De centrale en dominerende fontein is de Vierstromenfontein uit 1651. De vier gesymboliseerde rivieren zijn respectievelijk de Donau, de Ganges, de Nijl en Rio de La Plata. In het midden van de fontein staat, net als op het Piazza del Popolo, een obelisk, die daarvoor in het Circus Maximus stond.

### 32. Het Venetiëplein/Palazzo di Venezia (Piazza Venezia)

Metro: Colosseo. De naam van dit gebouw stamt uit de tijd dat het dienst deed als de Romeinse ambassade van de stadstaat Venetië. Het paleis in zijn huidige vorm is gebouwd in 1464 op het fundament van een eerder, meer bescheiden huis.

Het paleis werd vanaf 1917 eigendom van de Italiaanse staat, en Benito Mussolini hield veel van zijn toespraken voor het Italiaanse volk vanaf het balkon aan Piazza Venezia. Tegenwoordig maakt het gebouw deel uit van het nationale museum.

### 33. Het Monument van Victor Emanuel II/Il Vittoriano (Piazza Venezia)



Metro: Colosseo. Het kolossale in puur wit marmer vervaardigde monument Il Vittoriano is gebouwd tussen 1885-1911 als een neo-klassicistisch symbool van de Italiaanse prestaties alsook van de vereniging van Italië na de vele eeuwen onder pauselijk bewind.

Het monument ter ere van koning Victor Emanuel II is in 1925 officieel ingewijd. U kunt zijn ruitersstandbeeld aanschouwen op het plein voor het monument.

Oostwaarts van Il Vittoriano ligt het Forum van Trajanus, dat een stukje bewaard gebleven Oud-Rome is. Het plein is in 112 na Chr. ingewijd en is genoemd naar de keizer. De mooie 38 meter hoge Zuil van Trajanus stamt uit 113 na Chr. De motieven van de zuil beelden de overwinningen van keizer Trajanus uit in de periode 101-106 na Chr.



Klik på annoncen

Can you imagine a  
mobile phone  
printed  
on your skin?



Or clothes which monitor your health? Or an airliner that's too scared to crash? If you can, you're already thinking about the kinds of things we're thinking about at BT.

Which means you could be one of the forward-looking individuals we're searching for right now, with the vision to take BT fast-forward into the future.

Read more on [www.btplc.com/Careercentre](http://www.btplc.com/Careercentre)

## De omgeving van Rome

### 34. Tivoli (30 km ten oosten van Rome)

De stad Tivoli ligt in de heuvels ten oosten van Rome. De stad heeft sinds de oudheid keizers en rijke families uit de steden aangetrokken voor vakanties. Ze bouwden residenties in de omgeving, die ook gebruikt werden voor de verering van goden.

De omgeving is een oud gebied met kuuroorden, en u kunt tegenwoordig de termen in het kuuroord Bagni di Tivoli bezoeken.

#### 34a. Villa d'Este

Het hoogtepunt van Tivoli is Villa d'Este met de beroemde Italiaanse tuinen met fontein, grotten en waterpartijen.

Kardinal d'Este poogde in 1550, zonder succes, om paus te worden. In plaats daarvan toog hij naar Tivoli met als doel om een uniek park aan te leggen met terrassen en hangende tuinen. Tien jaar later begon de aanleg daarvan. Het paleis was een klooster, dat nog voor d'Estes dood in 1572 werd ingericht met nieuwe decoraties.

De daaropvolgende periodes van bouw waren in het begin van de 17<sup>e</sup> eeuw en van 1660-1670, toen het oude park werd gerenoveerd en aangevuld met nieuwe mooie delen. In de periode 1700-1852 verviel het paleis en de tuin. Hierop volgden lopende restauraties, en in 1920 werd het voor het publiek geopend.

Een wandeling door de tuin met de vele beekjes en fontein is een beleving. De fontein van Neptunus is kolossaal. Zorg ervoor dat u dit meemaakt en geniet van de waterpartij. De orgelfontein is kleiner, maar is, net als de ovale fontein, een bezienswaardig punt op uw wandeling.

#### 34b. De Villa Gregoriana/Villa Gregoriana

Dit buitengoed is niet zo beroemd als Villa d'Este. De tuin is in de 19<sup>e</sup> eeuw aangelegd door de paus. Op de reis heeft u een mooi panorama-uitzicht over de waterval in de rivier Aniene bij Tivoli.

#### 34c. De Villa van Hadrianus/Villa Adriana



Het gebied rond Villa Adriana was al voordat die gebouwd werd een geliefde plaats van de rijke Romeinen.

De residentie is in 133 gebouwd door keizer Hadrianus, en is de prachtigste van alle keizerlijke landgoederen. Adriana is eerder een groot recreatief gebied dan een villa.

De opgravingen in het 60 hectare grote gebied begonnen al aan het einde van de 15<sup>e</sup> eeuw, en er hebben hier constant meerdere archeologen gewerkt. Het terrein ging in 1870 over in handen van de Italiaanse staat, en later is het museum geworden, dat het vandaag de dag is.

U kunt in dit gebied ruïnes van gebouwen en parken bezichtigen, alsook fontein en de vele transporttunnels onder het complex.

Bij de ingang van het museum is een maquette geplaatst, zodat u een goede indruk kunt krijgen van het uitgebreide complex. Vlak bij de ingang bevindt zich de zuilengang van 232 bij 97 meter, "il Pecile" genaamd. De zuilengang omringt een mooie vijver in het midden.



De twee thermen, de kleine en de grote, bieden u mooie parken met frigidaires en een zwembad.

Het Pecile is een zuilengang van 185 bij 75 meter. Het kanaal van Canopus van 119 bij 18 meter, is gebaseerd op en genoemd naar een kanaal bij de Nijl, vlak bij de stad Canopus in Alexandrië. Het kanaal is omringd door Karyatiden met aan de ene kant Korintische zuilen met godenbeelden onder de bewaard gebleven bogen. Het biedt een prachtige aanblik, en u kunt zich volledig in vroegere tijden wanen.

Aan de andere kant van het park ligt Piazza d'Oro, van circa 60 x 50 meter. De zalen bij het plein werden voor officiële doeleinden gebruikt. Er was ook een fontein.

Bij Piazza d'Oro ligt Hospitalia, dat een gastenverblijf met tien kamers was. De interessante vloermozaïeken tonen aan dat er plaats was voor 30 slapende gasten.

Achter Hospitalia staan twee torens, die ingericht zijn als een Griekse en een Latijnse bibliotheek. Hiernaast ligt het Maritieme Theater, Teatro Marittimo, op een cirkelvormig eiland, met een reeks kamers.

### 35. Ostia Antica (25 km ten zuidwesten van Rome)



Klik på annoncer

T · · Mobile

Naast het interessante buitengoed bij Tivoli drukte Hadrianus zijn stempel op de stedenplanning van Rome in Ostia Antica. Ostia Antica is de oude havenstad van Rome, die aan de monding van de Tiber gelegen is. De stad had 100.000 inwoners en was zowel een handelsstad als een militair bolwerk.

De handel bloeide in het grootste deel van de Oudheid in Ostia, maar door het allengs dichtslippen van de haven en malariaepidemieën stierf de stad uit in de 4<sup>e</sup> eeuw na Chr.

Het verzanden ging door en het zand begroef Ostia langzaam. Daardoor is de stad goed bewaard gebleven voor het nageslacht, en hier kan men mensen uit alle lagen van de bevolking terugvinden.

Door de ruïnes is het interessant om zich het stadsplan voor te stellen. De hoofdstraten Decumanus Maximus en Cardo zijn het fundament voor de aanleg van de stad met grote woonwijken, amusements- en kantorenwijken.

De ingang naar het oude Ostia Antica was door Porta Romana. Hier kunt u de Decumanus Maximus naar het Forum van de stad volgen

Op weg naar het Forum ziet u de Thermen van Neptunus. Deze naam stamt van het bewaard gebleven zwart-witte mozaïek van Neptunus met zijn bruid. In dit gebied waren veel winkeltjes, o.a. de Bar van Fortuna, ook met bewaard gebleven vloermozaïeken.

Bij Piazzale delle Corporazioni bevinden zich veel handelskantoren van de gebieden rond Rome in het Middellandse Zeegebied, bijv. Carthago en Alexandrië. Kijk naar de mozaïeken van deze gebieden met o.a. olifanten in Sabratha (een Romeinse stad in het huidige Libië).

Het theater ligt centraal op Decumanus Maximus, en wordt af en toe gebruikt. Oorspronkelijk kon het 4.000 man herbergen.

Op het Forum, wat de centrale plaats voor handel en godenverering was, kunt u de ruïnes van de belangrijkste tempel en meerdere winkels bekijken.

Woonhuizen lagen wat verder van Decumanus Maximus verwijderd, en achter het Forum lag “Het huis van Diana”, een van de voorname huizen van Ostia met een eigen badhuis en eigen cisterne (water/toiletfaciliteiten).

### 36. Lido di Ostia (30 km ten zuidwesten van Rome)

Ten westen van het oude Ostia aan de kust ligt de moderne stad met haar lido. Het strand is breed, en de badplaats biedt goede recreatiemogelijkheden en een ontspannen en tegelijkertijd mondaine sfeer.



Klik på annoncen

## T-Mobile culture and values



### Thinking Big...

T-Mobile's success and growth has been phenomenal and we're adding to our ranks, with 25,000 employees nationwide. Our potential is only limited by our imagination...which, with the kind of thinkers we have around here, is pretty much limitless. Click here to find out more about our economic history, quick facts, and press releases.

### ...And Acting Small

As we grow, we've made a commitment to not lose sight of the reason for our success in the first place...our customers and the people who work here.

[www.t-mobile.com/jobs](http://www.t-mobile.com/jobs)

## Familieactiviteiten

---

### Hydromania Waterpretpark (Vicolo Casale Lumbroso 200, 14 km ten westen van Rome)

Ten westen van Rome ligt het grote Waterpretpark Hydromania, met veel verschillende glijbanen, baden, wateractiviteiten en een golfslagbad.

In het zwemparadijs is er zowel een kinderlagune met een ondiep bad, glijbanen en verschillende activiteiten, als een Miniclub, dat staat voor een gebied met speeltuinen, springkussens etc.

#### Entreprijzen – Openingstijden:

Volwassenen € 15,-

Kinderen € 11,-

Eind mei – begin september 09.30-18.30 uur

### Bioparco, o.a. de dierentuin van Rome/Giardino Zoologico (Piazzale del Giardino Zoologico)

De dierentuin van Rome stamt uit 1908. Het huidige Bioparco is echter in de jaren 90 opgericht. Bioparco is naast een dierentuin een wetenschappelijk centrum dat onderzoek verricht naar het bevorderen van de overlevingskansen van dieren in de natuur. Hier vindt u circa 200 diersoorten, waaronder apen, reptielen en een scala aan huisdieren.

#### Entreprijzen – Openingstijden:

Volwassenen € 8,50

Kinderen (3-12 jaar) € 6,50

April-oktober 09.30-18.00 uur

November-maart 09.30-17.00 uur

### Lido di Ostia (30 km ten zuidwesten van Rome)

Lido di Ostia zijn de stranden aan de Middellandse Zee ten westen van Rome. De stranden zijn goed en er is een groot aanbod aan activiteiten.

### Aeronautisch historisch museum/Museo Storico dell'Aeronautica Militare Italiana (Vigna di Valle, 36 km ten noordwesten van Rome)

Net noordwesten van Rome ligt het Italiaanse aeronautische historische museum.

Het museum is ingericht op een voormalig vliegveld bij een meer (ook voor watervliegtuigen). De tentoonstelling biedt een reeks vliegtuigen uit de Italiaanse militaire geschiedenis.

#### Entreprijzen – Openingstijden:

Volwassenen € 8,50

Kinderen (3-12 jaar) € 6,50

Juni-september 09.30-17.30 uur

Oktober-mei 09.30-16.30 uur

### Explora Kindermuseum/Explora il Museo dei Bambini (Via Flaminia 82)

Explora is een experimentarium, een soort Nemo, speciaal voor kinderen. Hier kunnen ze hun nieuwsgierigheid over o.a. technologie en milieu naar hartelust bevredigen.

#### Entreprijzen – Openingstijden:

Volwassenen € 6,-

Kinderen (3-12 jaar) € 7,-

Wisselend, normaliter echter: van 10.00-12.00 uur en van 15.00-17.00 uur

## Luna Park (Via delle Tre Fontane)



Luna Park is het traditionele pretpark van Rome, met meer dan 100 attracties. Probeer alles van huiveringwekkende ritjes in een achtbaan en angstaanjagende spookhuizen tot rustiger ballonschommels en draaimolens.

**Entreprijzen – Openingstijden:**

Prijs afhankelijk van de attractie.

Wisselend, normaliter echter van 14.00-15.00 tot laat in de avond.

## Klimaattabel

Gem.	Temp °C	Neerslag mm
Januari	7	80
Februari	8	71
Maart	11	69
April	14	67
Mei	18	52
Juni	22	34
Juli	24	16
Augustus	24	24
September	21	69
Oktober	17	113
November	12	111
December	8	97

Klik på annoncer



## Shopping

---

De gezellige straten van Rome bieden tal van mogelijkheden om op ontdekking te gaan in duizenden speciaalzaken. Rome herbergt ook talloze warenhuizen, winkelcentra en interessante markten. Zie de “saldi”bordjes in de uitverkoop

### Winkelgebieden

Rond Campo de Fiori: Levensmiddelen en gastronomie

Op en rond Piazza di Spagna (Via Belsiana, Via Borgognona, Via Condotti, Via Frattina): Boetiekjes, exclusieve winkels en antiek/kunstnijverheid (straten richting Piazza del Popolo)

Via Appia Nuova: Gevarieerde speciaalzaken

Via Cola di Rienzo: Groot en gevarieerd aanbod

Via dei Coronari/Via dell'Orso: Antiek

Via del Babuino: Kunst en meubels

Via del Corso (en zijstraten): Gevarieerde boetiekjes

Via del Tritone: Boetiekjes

Via Nazionale: Gevarieerd aanbod

Via Veneto: Speciaalzaken

### Warenhuizen en winkelcentra

Auchan: Via Alberto Pollio 50

Cinecitta Due: Via P. Togliatti 2

COIN: Piazzale Appio 7, Via Cola di Rienzo 173

Centro Commerciale I Granai: Via Mario

Rigamonti 100

La Rinascente: Piazza Fiume, Via del Corso 1 89

Tiburtina: Via Tiburtina 521

Upim: Via Nazionale 211

### Markten

Antiquariato a Testaccio (Piazza Santa Maria Liberatrice): Antiek

Borgo Parioli (Via Tirso 14): Antiek, munten, kunst en kunstnijverheid

Mercato di Campo de Fiori: Voedingsmiddelen

Mercato di Piazza Alessandria (Piazza Alessandria): Voedingsmiddelen

Mercato di Piazza Vittorio: Voedingsmiddelen en bloemen

Porta Portese (Piazza di Porta Portese): De grootste vlooiemarkt van de stad

Ponte Milvio (Lungotevere Capoprati mellem Ponte Milvio og Ponte Duca d'Aosta): Antiek

Via Sannio: Vlooiemarkt

## Gastronomie

In Rome liggen er sfeervolle restaurants op haast elke straathoek. De Italiaanse komt natuurlijk op de eerste plaats, maar er is keuze uit de hele wereld.



### Gastronomiegebieden

Centro (rond Piazza Navona tussen Via del Corso en Tiberen): De grootste keuze van Rome qua Italiaanse en internationale eetgelegenheden  
 De wijk rond Stazione Termini (o.a. Via Cavour, Via Nazionale en de straten rond Piazza Santa Maria Maggiore): Groot gevarieerd aanbod  
 De Testaccio-wijk: Traditioneel Italiaans  
 De Trastevere-wijk (Viale Trastevere en zijstraatjes): Eén van de meest sfeervolle gebieden van Rome met een groot scala aan restaurants

Via del Corso (en het hele gebied tussen Piazza del Popolo en Piazza Venezia): Groot eetgelegenhedenaanbod

### Nationale en bijzondere gerechten

Coda alla vaccinara	Ossenstaartsoep
Prosciutto e melone	Pekelham met meloen
Saltimbocca alla romana	Kalfsschnitzel met ham en salie
Tiramisú	Dessert met koffie, cacao en likeur

### Menukaart

Antipasti	Voorgerechten
Dolce	Dessert
Formaggio	Kaas
Frutti di mare	schaaldieren
Gelato	Ijs
Pane	Brood
Pasta alla marinara	Pasta met vis & schaaldieren
Patate fritte	Patat friet
Pesce	Vis
Pollo	Kip
Primo Piatti	Voorgerecht (vóór hoofdgerecht)
Secondo Piatti	Hoofdgerecht

### Drank

Acqua minerale	Mineraalwater
Birra	Bier
Latte	Melk
Spumante	Italiaanse mousserende wijn
Succo	Vruchtensap
Vino bianco	Witte wijn
Vino rosso	Rode wijn

## Internetadressen

### Toeristenorganisaties

VVV van Rome: [www.romaturismo.com](http://www.romaturismo.com)  
 Homepage van de Gemeente Rome:  
[www.comune.roma.it](http://www.comune.roma.it)  
 VVV van Italië: [www.enit.it](http://www.enit.it)  
 De officiële website van het Vaticaan (hieronder de  
 musea van het Vaticaan): [www.vatican.va](http://www.vatican.va)  
 Homepage van de Gemeente Tivoli:  
[www.comune.tivoli.rm.it](http://www.comune.tivoli.rm.it)  
 VVV van de regio Lazio: [www.lazioturismo.it](http://www.lazioturismo.it)

### Musea

Colosseum: [www.the-colosseum.net](http://www.the-colosseum.net)  
 Forum Romanum: [www.forumromanum.org](http://www.forumromanum.org)  
 Capitolini: [www.museicapitolini.org](http://www.museicapitolini.org)

Teatro Marcello:

[www.comune.roma.it/monumentiantichi/monumenti/marcello.htm](http://www.comune.roma.it/monumentiantichi/monumenti/marcello.htm)

Villa d'Este: [www.villadestetivoli.info](http://www.villadestetivoli.info)

Villa Adriana:

[whc.unesco.org/pg.cfm?cid=31&id\\_site=907](http://whc.unesco.org/pg.cfm?cid=31&id_site=907)

Aeronautisch museum:

[www.aeronautica.difesa.it/museostorico](http://www.aeronautica.difesa.it/museostorico)

### Transport

Vliegvelden van Rome (Ciampino en Fiumicino):

[www.adr.it](http://www.adr.it)

Italiaanse Spoorwegen: [www.trenitalia.com](http://www.trenitalia.com)

### Activiteiten

Hydromania, openlucht zwemparadijs:

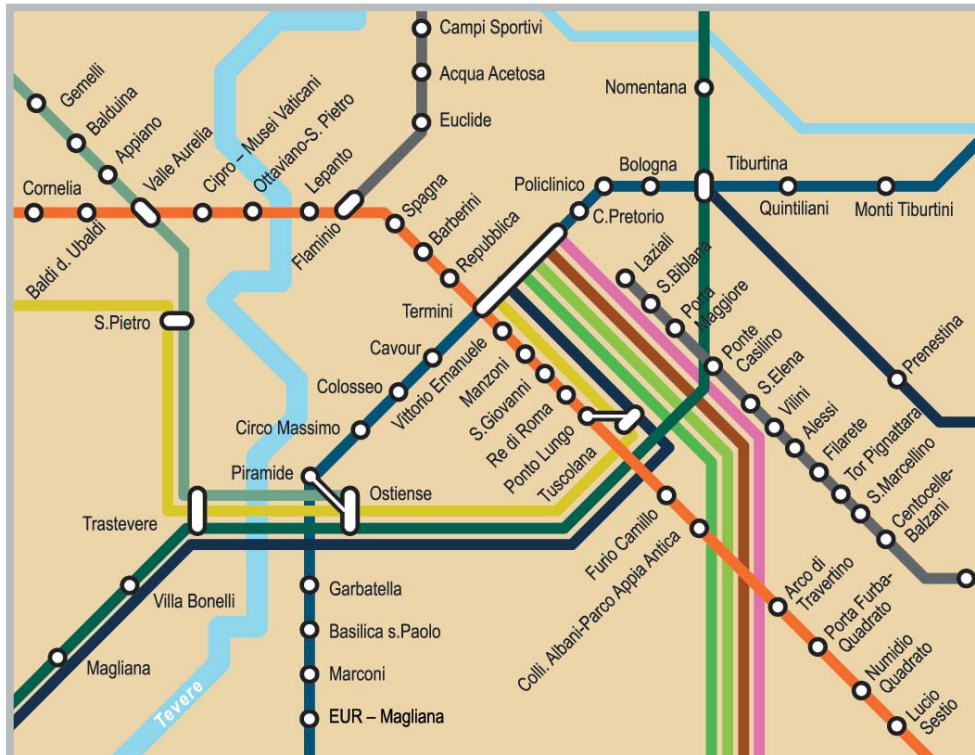
[www.hydromania.it](http://www.hydromania.it)

Bioparco: [www.bioparco.it](http://www.bioparco.it)

Explora il Museo dei Bambini: [www.mdbr.it](http://www.mdbr.it)

Luna Park: [www.luneur.it](http://www.luneur.it)

## Metroplattegrond





## Minitaalgids

---

### Uitdrukkingen van beleefdheid

Dag	Ciao
Goedemorgen	Buongiorno
Goedendag	Buongiorno
Goedenavond	Buonasera
Goedenacht	Buonanotte
Dag/Tot ziens	Arrivederci
Ja	Sì
Nee	No
Bedankt	Grazie
Pardon	Scusi

### De weg naar...

Waar ligt...?	Dov'è...?
Rechts	Destra
Links	Sinistra
Rechtdoor	Dritto

### Transport

Vliegveld	Aeroporto
Vliegtuig	Aereo
Station (trein)	Stazione (treno)
Trein	Treno
Bus	Autobus
Taxi	Taxi
Kaartje	Biglietto

### Winkelen/Restaurant

Wat kost dat?	Quanto costa?
Mag ik betalen?	Posso pagare?
Accepteert U een creditkaart?	Prendete carte di credito?
Kan ik het menu zien?	Vorrei vedere il menu?
Rekening	Conto

### Hotel

We hebben een reservering	Abbiamo una prenotazione
Heeft U een kamer vrij?	Avete una stanza libera?

### Bank/Postkantoor

Geldautomaat	Bancomat
Geld wisselen	Cambio valuta

### Dagen

Maandag	Lunedì
Dinsdag	Martedì
Woensdag	Mercoledì
Donderdag	Giovedì
Vrijdag	Venerdì
Zaterdag	Sabato
Zondag	Domenica

### Getallen

0	Zero
1	Uno
2	Due
3	Tre
4	Quattro
5	Cinque
6	Sei
7	Sette
8	Otto
9	Nove
10	Dieci
20	Venti
30	Trenta
40	Quaranta
50	Cinquanta
60	Sessanta
70	Settanta
80	Ottanta
90	Noventa
100	Cento