

**STIG ALBECK**

# **NEW YORK REISGIDS**



**DOWNLOAD FREE TRAVEL GUIDES AT  
BOOKBOON.COM  
NO REGISTRATION NEEDED**

# New York

● New York

Omgevingsplattegrond  
Metroplattegrond



Stadsplattegrond  
Bezienswaardigheden

Historisch overzicht	5
Feiten over V.S.	7
2 Dagtrips	8
New York & omgeving	16
Familieactiviteiten	21
Minitaalgids	33

---

New York

© 2007 Stig Albeck en OnLibri.

Vertaling: Helle Botman

Alle rechten voorbehouden

Niets uit deze uitgave mag worden verveelvoudigd en/of openbaar gemaakt door middel van druk, fotokopie, microfilm, rooksignalen, cd-rom, dvd, blu-ray disc, i-mode, sms, MP3, MPEG-4, vodcast, podcast, memory sticks, gebarentaal, internet of door welke andere digitale of analoge wijze dan ook, zonder voorafgaande schriftelijke toestemming van de uitgever. Het is wel toegestaan om anderen attent te maken op de website, [www.onlibri.nl](http://www.onlibri.nl)

ISBN 978-87-7061-127-0

Eerste uitgave

De illustraties in dit boek zijn gereproduceerd met toestemming van de volgende copyrighthouders:

Stig Albeck, Georgia Roessler & Eva Lis Petersen.

De genoemde prijzen en openingstijden in dit boek gelden slechts ter indicatie, en wijzigingen kunnen zich in de tussentijd hebben voorgedaan

*OnLibri.nl*

Hello New York



# Introductie

---

## Welkom

New York, the Big Apple, meer dan alleen een begrip in Amerika. Hier staat het Vrijheidsbeeld, één van de symbolen van dit land en verder ook ontelbare wolkenkrabbers, dit alles omgeven door een hectische en gespannen sfeer zo kenmerkend voor het centrum van deze megastad met zijn miljoenen inwoners.

### Top 5 bezienswaardigheden

1. **Het Vrijheidsbeeld**
2. **Empire State Building**
3. **Brooklyn Bridge**
4. **Times Square**
5. **Cathedral of St. John the Divine**

## Historisch overzicht

De eerste Europeaan die het grondgebied betrad rond het huidige New York, was de Italiaan Giovanni da Verrazzano in 1524. Tot het vestigen van een nederzetting kwam het echter niet. Pas bij een tochtje in de omgeving tijdens de jacht van Henry Hudson, op weg naar China in 1609, begon het koloniseren. In het jaar 1613 vestigden de Hollanders er een handelspost in dierenhuiden in het zuidelijke gedeelte van Manhattan. Het plaatsje kreeg in 1624 de naam Nieuw Amsterdam en twee jaar later kocht Peter Minuit Manhattan en Staten Island van de Algonquin indianen. Dat was het begin van de uitbreiding van de stad. In 1664 kwamen Britse schepen naar Nieuw Amsterdam en veroverden het stadje. Formeel kregen de Engelsen de kolonie overgedragen bij de bevrijdingsgesprekken in Breda in 1667, dit betekende het einde van de tweede Engels-Hollandse oorlog. De stad werd omgedoopt in New York, genoemd naar de hertogen van York. New York werd een kroon kolonie in 1685.

In de jaren 1700 werd in de stad aan de lopende band bijgebouwd, woonhuizen, kerken, administratie kantoren, aanlegsteigers in de haven enz. Het bewonersaantal steeg aanmerkelijk in deze periode en bij de eerste volkstelling die er plaats vond in 1790 woonden er 30.000 mensen.

Britse troepen bleven in New York tot 1783 toen George Washington arriveerde, gelijktijdig met de terugtrekking van de laatste Britse soldaten. In 1788 werd New York de eerste Amerikaanse hoofdstad en in 1789 werd George Washington geïnstalleerd als 's lands eerste president tijdens een ceremonie in Federal Hall bij Wall Street. Het jaar erna werd Philadelphia de nieuwe hoofdstad.

In een vooruitziend stadsplan in 1811 werd heel noordelijke Manhattan onderverdeeld in verschillende nieuwe stadsdelen, aangelegd in een raster motief als het ware. In deze periode waar een grote immigratie plaats vond groeide het inwonertal met rase schreden. Tussen 1819-1825 werd de strategische positie van de stad nog eens versterkt met de aanleg van het Erie kanaal dat New York verbond met de grote landerijen in het Midwesten en Canada. De stad bloeide op en trok mensen aan. In 1835 was New York de grootste stad van Amerika met meer dan 15.000 inwoners. In 1835 brandde het oude Hollandse stadsdeel tot de grond toe af, het gebied werd snel weer opgebouwd en de stad groeide onbekommerd verder. Tijdens de Amerikaanse burgeroorlog sympathiseerde de stad met zowel Noord als Zuid. Er waren veel goede handels verbindingen en familiebanden met de Zuidelijke staten en dat leidde in 1863 tot grote onrust onder de bevolking. Het bijeen houden van de Amerikaanse Unie kalmeerde de gemoederen en New York kon weer verder gaan met zijn bloeiende ontwikkeling. In de tweede helft van de 19<sup>e</sup> eeuw kwamen miljoenen Europese immigranten naar Amerika, de meesten van hen arriveerden in de haven van New York. De eerste ontmoeting met Amerika veranderde in 1886 met het verrijzen van het Vrijheidsbeeld, een gift van Frankrijk naar aanleiding van het 100-jarige jubileum van Amerika.

New Yorks oppervlakte breidde zich in de loop der tijd steeds meer uit, dit ging zeker zo door tot begin 20<sup>ste</sup> eeuw. Hierdoor kwamen er ook nieuwe stadsdelen bij zoals de Bronx. In 1898 ontstond Greater New York door het samen gaan van meerdere gemeenten en het inwonertal groeide aan tot 3,5 miljoen. Deze grote bevolkingsgroep en groeiende economie drukte zwaar op Manhattan, het centrum van de stad en men bouwde dichterbij elkaar en de hoogte in. De eerste wolkenkrabbers gingen de lucht in en de metro werd geopend in 1904.

De economische groei van New York kwam tot stilstand met de ineenstorting van de beurs in 1929, de beurskrach. Dit was het begin van de grote depressie in de dertiger jaren. De jaren van eindeloze rijen van werklozen en arme New Yorkers. Toch bleven grote bouwprojecten doorgang vinden, bv. het Empire State gebouw dat werd ingewijd in 1931. Het hoofdkantoor van de VN kreeg zijn zetel in

New York na de Tweede Wereldoorlog. De daaropvolgende periode werd geplaagd door depressie en stijgende problemen met criminaliteit en onlusten tussen etnische groepen. Velen verhuisden naar de nieuwe voorsteden en de onlusten verhuisden mee. In 1975 stond de stad op de rand van een faillissement en rond 1980 was er stilstand in plaats van ontwikkeling. Niet vóór de 90-er jaren was er weer wat ruimte in de budgetten van de stad. Er werden nieuwe arbeidsplaatsen gecreëerd en in verval geraakte gebieden werden weer opgeknapt en aantrekkelijk gemaakt voor hernieuwd gebruik. Toen twee passagiersvliegtuigen tegen de Twin Towers van het World Trade Center aanvlogen leefden mensen over de hele wereld mee. Duizenden mensen kwamen om en enkele van de hoogste gebouwen in de stad stortten geheel in, een grote leegte achterlatend na alle opruimings werkzaamheden. Er zijn plannen om op deze plek, Ground Zero genaamd, nog grotere wolkenkrabbers neer te zetten.

Klik på annoncer



# Feiten & cijfers over Verenigde Staten van Amerika

---

**Officiële naam**

Verenigde Staten van Amerika

**Aantal inwoners**

301 miljoen

**Oppervlakte**

9.372.610 km<sup>2</sup>

**Grootste steden**

New York	8,1 mil.,
Los Angeles	3,8 mil.,
Chicago	2,9 mil.,
Houston	2,0 mil.

**Hoofdstad**

Washington

**Staatshoofd**

President George Walker Bush

**Godsdienst**

Christenen 86 %, Joden 2 %, Moslims 0,6 %, Boeddhisten 0,5 %, Hindoes 0,4 %

**Taal**

Engels

**Valuta**

Dollar (USD), USD 1=100 cent

**Feest- en gedenkdagen**

1. januari (nieuwjaarsdag), 3e. maandag van januari (Martin Luther King jr.'s geboortedag), 3e. mandag van februari (President's Day), eerste paasdag\*, 2e paasdag\*, laatste maandag van mei (Memorial Day), 14. juni (Flag Day), 4. juli (Independence Day), 4. september (Labor Day), 11. november (Veteran's Day), 23. november (Thanksgiving), 25. december (kerst), \*data variëren per jaar

**Alarmnummer**

911

## New York tour 1

### 1. Battery Park



Metro: South Ferry/Bowling Green.


Battery Park is een oase op een prachtige plek met een mooi uitzicht over het water richting hoogbouw in het financiële kwartier. Battery Park is vernoemd naar de batterij van kannonnen die hier vroeger lagen om de stad te beschermen aan de zee kant. In Battery Park kan men ook de vesting Castle Clinton zien die werd gebouwd in de periode 1808-1811.

Oorspronkelijk lag het als zeefort in het water, maar na het dichten van de vaargeul kwam het aan wal te liggen. In 1821 werd het fort gesloten als militair onderkomen en in de loop der jaren werd het vervolgens gebruikt als theater en ook aquarium. Tegenwoordig is het een bezoekerscentrum waar men voorstellingen vertoont uit de geschiedenis van New York.

### 2. Cunard Building (Broadway 25)

Metro: Bowling Green. Cunard Building is vernoemd naar de rederij Cunard Line, vroeger toonaangevend onder de meer luxe lijndiensten. Onder de schepen van de rederij bevonden zich Titanic en Lusitania en in het Cunard gebouw kocht men vanaf de opening in 1919 tickets voor de overtocht. De gouden tijden van deze rederij ziet men terug in de overdadig ingerichte koepelkamer. Let speciaal op het fraaie plafond en de grote schilderijen uit de geschiedenis van de zeevaart.

### 3. Wall Street



Metro: Wall St. Wall Street bij de beurs van New York, is zowel een begrip als een symbool. De straat ligt heel centraal in het financiële district. In het westelijke deel van Wall Street ligt de neogotische Trinity Church, gebouwd door de Angelsaksische kerkgemeenschap in 1846. De toren is 26 meter hoog en de kerk was na oplevering het hoogste gebouw van de stad.

Op de hoek van Wall Street en Broad Street ziet men het prachtige klassieke tolgewouw uit 1834-1842, Federal Hall. Dit staat op de plek van het vroegere stadhuis waar George Washington beëdigd werd als eerste president van Amerika in 1789. Tegenwoordig herbergt het een tentoonstelling over de Amerikaanse grondwet. Dicht bij Federal Hall ligt de Beurs van New York (New York Stock Exchange, Broad Street 20) uit 1903. Hier vond de grote Beurs-Krach plaats in 1929, toen de beurs instortte met als gevolg de grote depressie in de dertiger jaren in Amerika. In het beursgebouw zelf



krijgt men een goede indruk van de spannende en hectische beurshandel.

#### 4. Ground Zero/Former WTC site



Metro: World Trade Center/Cortlandt St. Ground Zero is de plek waar de tweeling torens van het World Trade Center stonden tot 2001, toen passagiers vliegtuigen de gebouwen in werden gevlogen, met als gevolg dat deze instortten en er ook vele duizenden doden vielen. Het World Trade Center was 415 meter hoog en op dezelfde plek wil men nu de Freedom Tower bouwen van meer dan 500 meter.

#### 5. 195 Broadway Building/AT&T Building (Broadway 195)

Metro: Fulton St. Het vroegere hoofdkantoor van AT&T werd in drie etappes gebouwd in de jaren 1912-1923. Het gebouw is zeker de moeite van het bekijken waard met zijn nieuwsklassieke stijl. De voorkant is gebouwd met 198 granieten pilaren. Griekse architectuur was de inspiratie voor de begane grond, één grote hal van pilaren. De meer dan 50 Dorische marmeren pilaren, de kroonluchters en prachtige ornamenten zijn een ware bezienswaardigheid.

#### 6. Saint Paul's Chapel (Broadway 209)

Metro: Fulton St. Deze charmante kerk stamt uit 1766 en lag vroeger buiten de stad en werd veel bezocht door degenen die op het platteland woonden. In die tijd was president George

Washington een van de kerkgangers en ook de latere koning William IV van Engeland. De georgiaanse bouwstijl is geïnspireerd door gebouwen in Londen.

#### 7. Rådhuset/City Hall (City Hall Park)



Metro: Brooklyn Bridge – City Hall. Het raadhuis van New York uit 1812 is een van de meest elegante gebouwen daar en dat wordt nog eens benadrukt door de groene omgeving van het City Hall Park, die het raadhuis omringt. Het park met zijn bomen en fontein is als een oase tussen de aangrenzende hoogbouw. De bouwstijl van het raadhuis lijkt op de paleisachtige manier van bouwen van de zuidelijke staten. De lobby is prachtig met zijn rotonde, pilaren en monumentale trap. Hier lag Abraham Lincoln opgebaard na zijn dood in 1865.

#### 8. Municipal Building (Centre Street 1)



Metro: Brooklyn Bridge – City Hall. Tegenover het raadhuis verrees in 1914 een ander

overheidsgebouw; namelijk Municipal Building. Het is een karakteristiek gebouw met zijn kasteeltoren, pilaren en spits met als bekroning het standbeeld Civic Fame, gemaakt door Adolph Wienman. Veel latere moderne bouwwerken werden gebouwd met als beeld voor ogen dit gebouw zoals bijvoorbeeld Stalingotik.

## 9. Brooklyn Bridge



Metro: Brooklyn Bridge – City Hall. De mooie Brooklyn Bridge werd gebouwd tussen 1869-1883, 's werelds eerste stalen hangende brug met een lengte van 1.091 meter.

De brug bracht een hele omwenteling teweeg voor het verkeer tussen de twee steden New York en Brooklyn en is heden ten dagen een van New Yorks herkenningspunten. Men kan de brug oversteken op het voetpad dat in het midden 5,5 meter boven de rijbanen ligt.

De constructie van de brug is imponerend en het uitzicht prachtig.



Klik på annoncer

### Branding

Barclays Capital is a world leading investment bank. It is also a young organisation that has grown rapidly over the last eight years. With the support of a parent bank with a balance sheet of over £520(\$983) billion, we have an unusual combination of history and dynamic youth. With offices in 22 countries and over 8,000 employees, we are continuing to expand every year.

### Internships

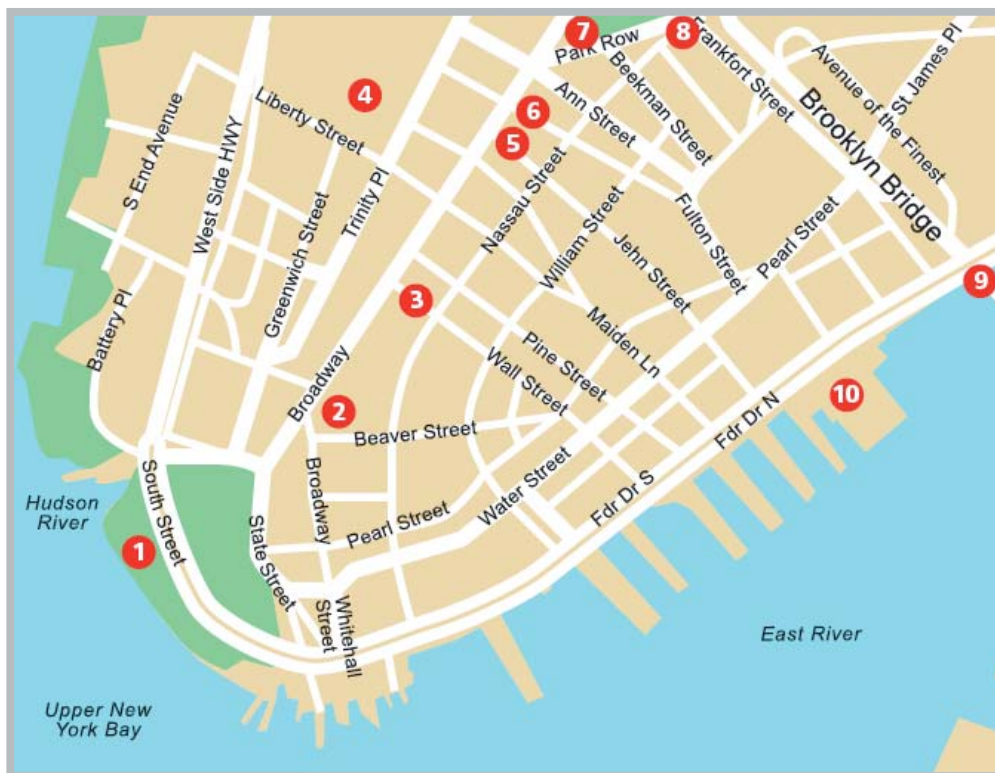
An internship is an excellent way for you to gain an understanding of Barclays Capital. There is a range of different internship opportunities for students and they most commonly take place over the summer. Lasting about ten weeks, they are available at both Analyst and Associate level. An internship or placement may lead to an offer of permanent employment on successful completion of your degree.

[www.barclayscapital.com/campusrecruitment](http://www.barclayscapital.com/campusrecruitment)

10. South Street Seaport  
(South Street/Fulton Street)



Metro: Fulton St. South Street Seaport is een centraal deel van de oude havenbuurten die tegenwoordig zijn opgeknapt en vol met activiteiten. Pier 17 is een centrum met winkels en eettentjes. Het centrum ligt heel dicht bij de haven waar men kan genieten van een mooi uitzicht op Brooklyn Bridge en van een zeiltocht in de omgeving. In de buurt vindt men ook het maritiem museum, South Street Seaport Museum, waar men een aantal historische schepen kan bekijken en ook een overzicht krijgen van de geschiedenis van de haven. Hier ligt ook Titanic Memorial Lighthouse een vuurtoren in 1913 opgericht ter herinnering aan de slachtoffers van de Titanic. Interessant ook om te bekijken is een rij huizen gebouwd in 1811 als opslagruimte.



## New York tour 2

### 11. Flatiron Building (5th Avenue 175)

Metro: 23 St. Van het Flatirongebouw werd in 1903 gezegd dat dit het hoogste gebouw ter wereld was. Het was een van de eerste moderne wolkenkrabbers waarbij een stalen skelet werd gebruikt om een tot die tijd ongehoorde hoogte te bereiken. Aan de overkant van het gebouw ligt een klein park bij Madison Square waar men meerdere standbeelden uit de 19e eeuw kan bewonderen.

### 12. Empire State Building (5th Avenue 350)



Metro: 34 St. Empire State Building in 1929-1931 gebouwd als de toen weer hoogste wolkenkrabber aller tijden. De hoogte tot de top van de antenne op het gebouw is

448 m. en dit werd pas overtroffen na de bouw van de twee torens van het World Trade Center in 1970. Het Empire State Building is uitgevoerd in art-deco

stijl met veel leuke details oa. de stevige spits die oorspronkelijk bedoeld was als aanleg punt voor zeppelins. Men kan een van de 73 liften, of de 1860 treden van de trap naar boven nemen naar het observatiedek op de 86e verdieping. Hier aangekomen heeft men van 320 m. hoogte een fascinerend uitzicht over New York

### 13. General Post Office (8th Avenue 421)

Metro: 34 St. Penn Station. Dit imponerende postkantoor van New York uit 1913 is gebouwd in beaux arts-stijl. Het karakteristieke postkantoor met zijn grote trap die leidt naar de voorkant van het gebouw met zijn 20 Corinthische zuilen is beslist een bezienswaardigheid die het bekijken waard is.

### 14. Times Square



Metro: Times Square 42 St. Vernoemd naar de krant New York Times die zijn hoofdkantoor hier heeft laten bouwen. De krant was de eerste die in 1920 het nieuws bracht in neon tekst aangebracht op de gevel van het gebouw, sindsdien is het plein verrijkt met een zee van lichtreclame zoals je die nergens anders in de stad tegenkomt.

### 15. Theatre District

In de omgeving van Times Square en Broadway vindt men meerdere theaters uit 1900 die het bekijken waard zijn. Carnegie Hall (West 57 Street 154) is een mooie concertzaal uit 1891. Lyceum Theatre (West 45 Street 149) en New Amsterdam

Theatre (West 42 Street 214) stammen beiden uit 1903. Twee naburige theaters, Booth Theatre en Shubert Theatre (West 45 Street 222/221) zijn beiden uit 1913.

### 16. New York Public Library (5th Avenue/42nd Street)



Metro: 5th Ave/42nd St. New Yorks hoofdbibliotheek is een prachtig gebouw ook weer in beaux arts-stijl uit 1911. Je ziet veel zalen met mooie details neem bv. een kijkje in de grote leeszaal.

### 17. Grand Central Station (42nd Street)

Metro: Grand Central - 42 St. Toen het oude station ondanks uitbreidingen te klein was geworden werd dit nieuwe kolossale Grand Central Station gebouwd in beaux arts-stijl en opgeleverd in 1913. Naast zijn ondergrondse netwerk van ontelbare sporen op verschillende niveaus maakt vooral de grote centrale hal veel indruk met alle details die herinneren aan de gouden eeuw van de spoorlijnen.

### 18. Chrysler Building (Lexington Avenue 405)

Metro: Grand Central – 42 St. Het Chrysler Gebouw uit 1930 werd gebouwd door de autobouwer Walter P. Chrysler. Met 319 meter toentertijd 'swerelds hoogste gebouw en door velen geroemd als een van de mooiste gebouwen. De bouwstijl is art-deco en vele details verwijzen naar de achtergrond van de bouwer, bijvoorbeeld de figuren op het dak die gelijkenis vertonen met het koelsysteem van auto's.

Klik på annoncer


**BRITISH AIRWAYS**



## 19 Het VN gebouw /United Nations (United Nations Place)

Metro: Grand Central – 42 St. De Verenigde Naties, opgericht in 1945 met deelneming van 45 landen. Later werden in feite alle gebiedsdelen in de wereld hier vertegenwoordigd. Het VN hoofdkwartier ligt in New York op internationaal grondgebied. Het gebouw is ontworpen door architect Oscar Niemeyer en werd ingewijd in 1951. Vele landen hebben bijdragen geleverd zoals inrichting, standbeelden en nog veel meer men kan oa. een bronzen standbeeld bekijken van een man die een zwaard ombouwt tot ploeg. Dit standbeeld is geschonken door de Sovjet Unie en toont op geraffineerde wijze het idee achter de oprichting van de organisatie. Tijdens rondleidingen met gids krijgt men sommige van de chique ingerichte zalen te zien en meer te horen over de werkwijze van de VN.

## 20. Saint Patrick's Cathedral (Madison Avenue 460)



Metro: 51 St. Dit is de grootste katholieke kathedraal in de Verenigde Staten gebouwd in Gotische stijl en ingewijd in 1878. De ranke 101 m. hoge torens werden pas in 1885-1888 toegevoegd.

## 21. Rockefeller Center (5th-6th Ave/48th-51st St)

Metro: 47-50 Sts – Rockefeller Center. De vermogende John D. Rockefeller liet de oorspronkelijke 14 gebouwen in dit district bouwen. De stijl is art-deco en de samenhang tussen de gebouwen en omringende straten is treffend een reden te meer voor veel New Yorkers om deze plek regelmatig een bezoek te brengen. Speciaal rond de kerst tijd is het met name de moeite waard om het centrum te bezoeken. Je vindt hier ook het welbekende Radio Music Hall waar in de loop der tijd 700 films hun première hebben beleefd zoals bv. de eerste King-Kong film.

Je kunt een toer maken door Radio City Music Hall.

## 22. Museum of Modern Art (West 53rd Street 11)

Metro: 57 St. MoMa. New Yorks museum van moderne kunst is leidinggevend in de wereld hiermee en hun zeer grote verzameling omvat schilderijen, sculpturen, industriële ontwerpen daterend uit 1880 tot heden.

### 23. Metropolitan Museum of Art (5th Avenue 1000)

Metro: 77 St./86 St. Een van de grootste kunstmusea ter wereld, hier treft men een bijzonder grote verzameling kunst aan van de prehistorie tot en met heden. Er zijn verzamelingen van alle grote culturen en perioden onder andere de wel zeer bekende Romeinse Dendur tempel uit het jaar 15 en Rembrandt's zelfportret uit 1660.

### 24. Guggenheim Museum (5th Avenue 1071)

Metro: 77 St./86 St. New Yorks Guggenheim Museum is in het bezit van een wel zeer bijzondere verzameling moderne kunst van oa. Chagall, Picasso en Kandinsky en het gebouw zelf daterend uit 1959 is ook absoluut het bekijken waard.



## De omgeving van New York

### 25. Central Park - 10 km ten noorden



Metro: onder andere: 81 St – Museum of Natural History. Central Park is het grote stadspark in New

York met een oppervlakte van 4000x800m. De gemeenteraad kwam met de plannen voor het park in 1853 voor de sterk groeiende bevolking, zij wensten een park zoals Hyde Park in Londen en het Bois de Boulogne in Parijs en in de daarop volgende jaren is het aangelegd. In alle hoeken en gaten van het park en op de wandelpaden vindt men New Yorkers die rustig zitten, joggen en van het uitzicht genieten op oa. de vele moderne gebouwen die het park omringen. In Central Park ziet men verder allerlei standbeelden staan aan de zogenaamde Literaire weg bv. van schrijvers en ook de oude Egyptische Obelisk. Zoek ook Cleopatra's Naald, een geschenk van Egypte. Kunstig aangelegde meertjes, uitgestrekte grasvelden en het in 1869 gebouwde Belvedere Castle dat gebruikt werd als uitkijktoren en weerstation. Ook is er een diertuin en veel speelplaatsen voor kinderen in het Central Park, dat ook door zijn afmetingen veel vogels aantrekt en vogelspotters.

Explore Our Working World

BRITISH AIRWAYS 



How does it feel to be part of the working world of British Airways, at the hub of air travel in the 21st century?

British Airways is all about bringing people together, and taking them wherever they want to go. This applies as much to our employees as the 36 million people who travel with us every year. It's about offering greater diversity, more development, better training and more valuable experience. It's about investing in our employees and their futures. For it's only when they realise their full potential that we can achieve our broader business goals.

[www.britishairways.com](http://www.britishairways.com)

Klik på annoncer



## 26. American Museum of Natural History - 10 km ten noorden (Central Park West/79th Street)

Metro: 81 St. – Museum of Natural History. Het Natuurhistorisch Museum is toonaangevend in zijn soort en zowel de onderzoeken die men er doet en ook de tentoongestelde verzamelingen zijn ronduit imponerend. Kort gezegd ziet het museum kans om door al zijn interessante afdelingen en thema's en uitstekend beeld te schetsen van de ontwikkeling van de Aarde van miljoenen jaren geleden tot heden. Alleen al het gebouw zelf is met zijn gevarieerde architectuur een bezoek waard. Vooral de stijl richting Central Park West laat een grote indruk achter hier ziet men ook een standbeeld van Theodore Roosevelt. Op ander plekken is de stijl beïnvloed door zowel deze moderne tijd alsook ook de middeleeuwen. In het museum is een permanente tentoonstelling maar men vindt ook veel wisselende thema's. Hier zie je alles wat je hartje begeert op het gebied van astronomie, biologie, geologie en zoölogie, je hoeft slechts te kiezen.

## 27. Cathedral of St. John the Divine - 14 km ten noorden (Amsterdam Avenue 1047)

Metro: 110 St./Cathedral Parkway. In 1888 werd er een wedstrijd uitgeschreven voor de bouw van deze kathedraal waarvan het de bedoeling was dat het de grootste ter wereld zou worden. Het winnende project moet een kerk worden met duidelijke gotische kenmerken geïnspireerd door de Franse kathedralen zoals de kathedraal van Chartres.

De eerste steen werd gelegd in 1892 en in de loop der tijd zijn sommige delen van de kerk afgebouwd wel met een lange tussenpoos in de 2<sup>e</sup> Wereldoorlog. Er wordt nog steeds gebouwd aan dit gigantische bouwwerk dat binnenin 183x45x38m. meet tot aan het gewelfde dak. Na een brand is men de kerk nog steeds aan het renoveren oa. de vele glazen mozaïeken die op geheel eigentijdse wijze het leven weergeven van de moderne man in Amerika, men

ziet takken van sport zoals bowling en baseball, een ecologisch motief en moderne communicatie waaronder een afbeelding van een televisie.

## 28. Ellis Island



De veerboot vanaf Battery Park of Liberty State Park, New Jersey. Ellis Island, is de plek waar de voorvaders van ongeveer een derde deel van de bevolking de eerste keer voet op Amerikaanse bodem zetten. De faciliteiten op het eiland verwerkten alle immigranten in de periode 1892-1924 waarin er meer dan 22 miljoen mensen arriveerden. De huidige, in Franse renaissance stijl opgetrokken, gebouwen werden ingewijd in 1900. De faciliteiten op het eiland, oorspronkelijk gebouwd om 5000 mensen per dag te kunnen verwerken werden in de loop der jaren uitgebreid. Verreweg de meeste immigranten arriveerden in 1907, welgeteld meer dan een miljoen. Niet minder dan 11.747 mensen arriveerden op één dag. In 1924 werden er grenzen gesteld aan het aantal immigranten naar de Verenigde Staten en daarmee verdween ook het nut van Ellis Island om dan uiteindelijk in 1954 helemaal zijn deuren te sluiten. Het eiland werd weer geopend voor bezoekers in 1976 en nu kan men alle faciliteiten bekijken evenals de geschiedenis van Ellis Eiland. Familiekronieken en immigrantenverhalen die inzicht geven in de grote invasie van Amerika worden hier ook beschreven. Ellis Island is vernoemd naar de koopman Samuel Ellis, de eigenaar van het eiland aan het einde van de 18e eeuw dat uiteindelijk aan de staat New York werd verkocht door zijn erfgenamen.

## 29. Statue of Liberty (Liberty Island)

Veerboten: vanaf Battery Park of Liberty State park, New Jersey. Het Vrijheidsbeeld op het kleine eilandje, te zien bij het binnen varen van New York is voor velen het bekendste baken van herkenning in Amerika. Het 46 meter hoge standbeeld verrees in 1886, een cadeau van Frankrijk naar aanleiding van het 100-jarige jubileum van het bestaan van de Verenigde Staten van Amerika. Het originele Vrijheidsbeeld kan men zien op een eilandje in de Seine bij Parijs. Voorheen kon men een bezoek brengen aan de fakkel en de kroon van het beeld maar beiden zijn nu gesloten. Tegenwoordig kan men een rondje maken op de sokkel rondom het beeld en van het uitzicht genieten van de haven en New York. Binnenin de massieve sokkel bevindt zich een museum waar schilderijen te zien zijn van de opbouw en geschiedenis van het Vrijheidsbeeld.

## 30. Staten Island



Veerboot vanaf Battery Park. Staten Island is een deel van New York en na een tocht met de Staten Island Ferry arriveert men ineens in een vredige

woonplaats en landelijke omgeving met parken en golfbanen. Vanaf Staten Island heeft men verder een fantastisch zicht op New York en Ellis Island met zijn Vrijheidsbeeld.

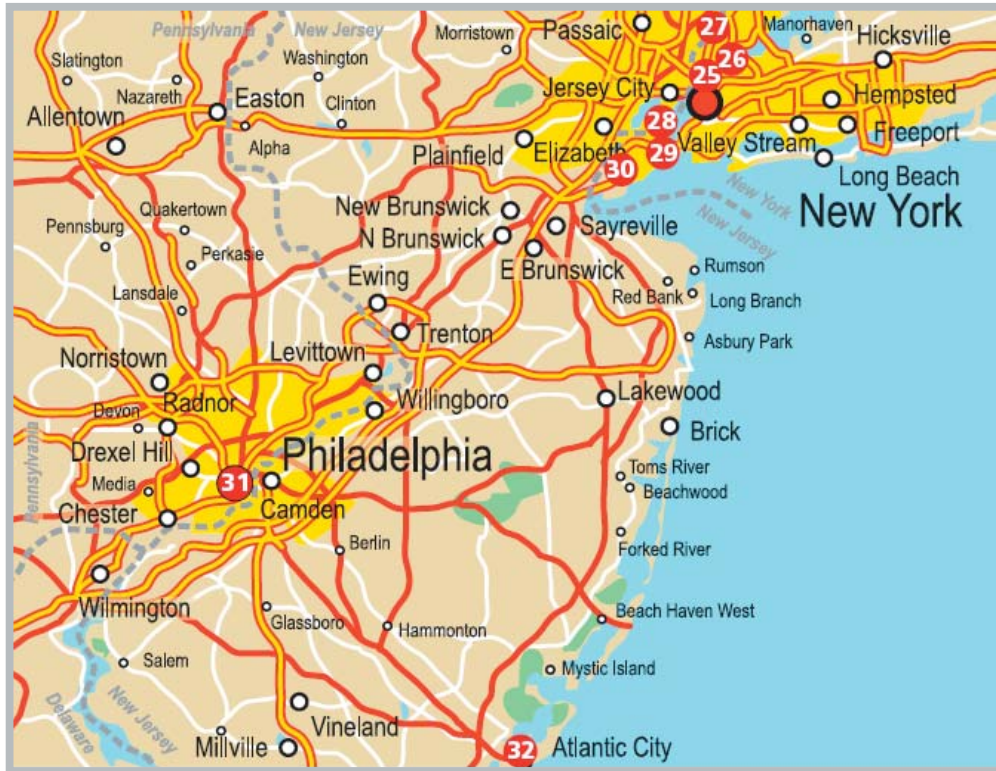
Naast vlotte en gezellige woonwijken in een mooie omgeving ziet men ook een rijtje musea waaronder het National Lighthouse Museum gelegen naast het aanlegpunt van de veerboot. Het museum geeft een beeld van de betekenis en historie van de vuurtoren.

## 31. Philadelphia - 155 km ten zuidwesten

De miljoenen stad Philadelphia was eens korte tijd hoofdstad na New York. Uit het rijke cultuur aanbod van de stad kan men onder andere kiezen voor een bezoek aan het National Constitution Center hier wordt de mogelijkheid geboden om op een spannende interactieve manier het land, historische personen en gebeurtenissen te zien en ervaren. Men kan ook de mooi aangelegde tuinen van Longwood Gardens bezoeken of het grote kunstmuseum Museum of Art dat in het bezit is van 's lands grootste verzameling Aziatische, Europese en Amerikaanse kunst

## 32. Atlantic City - 200 km ten zuid

Atlantic City is het Las Vegas van de oostkust met zijn vele casino's, groots opgezette shows en ontelbare andere activiteiten. Hier is er dag en nacht entertainment op een wel heel andere manier dan in New York.



Klik på annoncen



## Winkelen

Winkelen in New York is een ervaring op zich. Hier vind je grote warenhuizen, kleine en grote speciaalzaken en winkelcentra praktisch overal. Macy's (34th St/Broadway) is 's werelds grootste warenhuis en hier kun je bijna alles kopen wat je hart begeert. Bllomgingdales (59th/3rd Avenue) is een ander groot warenhuis in New York. Fifth Avenue en Madison Avenue zijn vooral bekend om hun chique winkels, winkelcentra hier zijn Trump Tower (5th Ave 725), Takashimaya (5th Avenue 693), Manhattan Mall (5th Avenue/33rd Street) en South Street Seaport. In de voorsteden vind je oa. Kings Plaza (Kings Plaza 5100, Brooklyn) en Staten Island Mall (Richmond Avenue 2655).

## Gastronomie

New York is een smeltkroes van verschillende bevolkingsgroepen daarom ook is het mogelijk om een maaltijd te kiezen uit ieder werelddeel. Wil je een etnisch gerecht kun je ernaar op zoek gaan in bijvoorbeeld Chinatown of Little India.

Het duurt in New York nooit lang voordat het etenstijd is men kan dan ook dag en nacht wel ergens eten. Het Amerikaanse ontbijt is een ervaring op zich en verder kan men zelfs op straat lekkere en snelle happen vinden zoals New Yorkse hotdogs en Italiaanse sandwiches.

## Metroplattegrond



## Familieactiviteiten

### Bronx Zoo

(Southern Boulevard 2300, Bronx)

Metro: E 180 St. In de grote dierentuin van New York, de Bronx, zijn meer dan 4000 dieren. Er zijn hier verschillende zeer natuurgetrouw nagebootste gebieden waarin men dieren uit de hele wereld ziet lopen oa. in het Afrikaanse regenwoud Congo Gorilla Forest, de hooglanden van de Himalaya of Aziatische jungles.

#### Entreprijzen – Openingstijden:

Volwassenen: US\$ 8,00

Kinderen (2-12 jr.) US\$ 6,00

April-okt. 10:00-18:00

Nov.-mrt. 10:00-16:30

### Coney Island

(Surf Avenue 1000, Brooklyn)

Metro: Coney Island Stillwell Ave. Op Coney Island vindt men meer dan 30 verschillende soorten van amusement op allerlei gebied. Het aquarium van New York, kartbanen, sportactiviteiten, en entertainment zoals Astroland waar je kunt rondrijden in de welbekende achtbaan The Cyclone en verder Deno's Wonder Wheel Park.

De entreprijzen en openingstijden zijn afhankelijk van de activiteit die men kiest.

### New York Aquarium

(Surf Avenue 602, Brooklyn)

Metro: Coney Island Stilwell Ave. In dit prachtige aquarium in New York leven en zwemmen 8000 zoet- en zeewater vissen. Men maakt hier als het ware een wereldreis in tropische wateren tot poolzeeën en ook het leven in de lokale Hudson Rivier is vertegenwoordigd.

#### Entreprijzen – Openingstijden:

Volwassenen: US \$ 12,00

Kinderen (2-12 jr.): US \$ 8,00

Dagelijks 10:00-16.30/19.00

### Bowcraft Amusement Park (Scotch Plains, New Jersey)

Amusementspark Bowcraft heeft een heel scenario aan amusement en activiteiten voor de allerkleinsten. Draaimolens, mini treintjes, vliegtuigen en rustige achtbaantjes.

#### Openingstijden

Apr.-okt. Weekend 11.00-18.00

Juni-aug. Dagelijks 11.00-20.00/21.00

## Klimaattabel

Gem.	Temp °C	Neerslag mm
Januari	-1	81
Februari	1	73
Maart	5	92
April	10	92
Mei	16	103
Juni	21	83
Juli	24	95
Augustus	24	94
September	20	88
Oktober	14	76
November	8	88
December	3	89

## Internet

### Musea

www.guggenheim.org; Metropolitan:  
www.metmuseum.org; Modern Art: www.moma.org;  
Federal Hall: www.nps.gov/feha;  
www.southstseaport.org; Natural History:  
www.amnh.org; www.lighthousemuseum.org;  
www.constitutioncenter.org; Philadelphia Museum  
of Art: www.philamuseum.org

### Transport

www.kennedyairport.com; www.  
laguardiaairport.com; www.newarkairport.com; New  
Yorks bytransport: www.mta.nyc.ny.us; Jersey Citys  
bytransport: www.njtransit.com; USA's jernbaner:  
www.amtrak.com

### Activiteiten

Empire State Building: www.esbnyc.com;  
www.rockefellercenter.com; www.radiocity.com;  
www.ellisland.org; New York Stock Exchange:  
www.nyse.com; Castle Clinton: www.nps.gov/cacl;  
www.southstreetseaport.com;  
www.saintpaulschapel.org; Carnegie Hall:  
www.carnegiehall.org; New York Public Library:  
www.nypl.org; Cathedral of St. John the Divine:  
www.stjohndivine.org; Frihedsgudinden:  
www.nps.gov/stli; www.longwoodgardens.org;  
www.bronxzoo.com; www.nyaquarium.com;  
www.coneyisland.com; www.astroland.com;  
www.wonderwheel.com; www.bowcraft.com

Klik på annoncen

Can you imagine a  
mobile phone  
printed  
on your skin?



Or clothes which monitor your health? Or an airliner that's too scared to crash? If you can, you're already thinking about the kinds of things we're thinking about at BT.

Which means you could be one of the forward-looking individuals we're searching for right now, with the vision to take BT fast-forward into the future.

Read more on [www.btplc.com/Careercentre](http://www.btplc.com/Careercentre)

## Minitaalgids

---

### Uitdrukkingen van beleefdheid

Goedemorgen	Good morning
Goedemiddag	Good afternoon
Goedenavond	Good evening
Goedenacht	Good night
Dag	Goodbye
Ja	Yes
Nee	No
Dank u/je	Thank you
Pardon	Excuse me

### De weg naar...

Waar is/licht .. ?	Where is ... ?
Rechts	Right
Links	Left
Rechtdoor	Straight ahead

### Transport

Luchthaven	Airport
Vliegtuig	Aeroplane
Station	Station
Trein	Train
Metro	Subway
Bus	Bus
Taxi	Taxi
Kaartje	Ticket

### Winkelen/Restaurant

Wat kost het?	How much is it?
Mag ik de rekening?	May I have the Cheque please?
Kan ik met credit-card betalen?	Do you accept credit cards?
Mag ik het menu zien?	Can I see the menu?
Rekening	Cheque

### Hotel

Wij hebben gereserveerd.	We have a reservation
Heeft u een kamer vrij?	Do you have a vacant room?

### Bank/Postkantoor

Geldautomaat	Cash machine
Geld wisselen	Money exchange
Postkantoor	Post office
Postzegel	Stamp

### Dagen

Maandag	Monday
Dinsdag	Tuesday
Woensdag	Wednesday
Donderdag	Thursday
Vrijdag	Friday
Zaterdag	Saturday
Zondag	Sunday

### Getallen

0	Zero
1	One
2	Two
3	Three
4	Four
5	Five
6	Six
7	Seven
8	Eight
9	Nine
10	Ten
20	Twenty
30	Thirty
40	Forty
50	Fifty
60	Sixty
70	Seventy
80	Eighty
90	Ninety
100	Hundred