

**STIG ALBECK**

# **GROTE STEDEN IN SPANJE & PORTUGAL**



**DOWNLOAD FREE TRAVEL GUIDES AT  
BOOKBOON.COM  
NO REGISTRATION NEEDED**

# Grote steden in Spanje & Portugal

Lissabon

Madrid

Barcelona

Omgevingsplattegrond  
Metroplattegrond

Stadsplattegrond  
Bezienswaardigheden



Barcelona	4
Madrid	24
Lissabon	43

---

Grote steden in Spanje & Portugal

© 2007 Stig Albeck en OnLibri.

Vertaling: Erik Vedder

Alle rechten voorbehouden

Niets uit deze uitgave mag worden verveelvoudigd en/of openbaar gemaakt door middel van druk, fotokopie, microfilm, rooksignalen, cd-rom, dvd, blu-ray disc, i-mode, sms, MP3, MPEG-4, vodcast, podcast, memory sticks, gebarentaal, internet of door welke andere digitale of analoge wijze dan ook, zonder voorafgaande schriftelijke toestemming van de uitgever. Het is wel toegestaan om anderen attent te maken op de website, [www.onlibri.nl](http://www.onlibri.nl)

ISBN 978-87-7061-117-3

Eerste uitgave


De illustraties in dit boek zijn gereproduceerd met toestemming van de volgende copyrighthouders:

Eva Lis Petersen, Den Spanske Stats Turistbureau, Stig Albeck, Turismo de Lisboa

De genoemde prijzen en openingstijden in dit boek gelden slechts ter indicatie, en wijzigingen kunnen zich in de tussentijd hebben voorgedaan

*OnLibri.nl*





Hola Barcelona



# Introductie

---

## Welkom

Barcelona is de hoofdstad van de autonome regio Catalonië, en samen hebben zij een aparte geschiedenis doorgemaakt binnen Spanje, die verteld wordt door veel van de bezienswaardigheden die je nu kunt zien in deze miljoenenstad.

Barcelona is ook de stad van de wereldberoemde architect Antonio Gaudí, wiens bouwwerken je niet kunt missen. Hij heeft enkele meesterwerken op zijn naam, zoals la Sagrada Família en Casa Milà, maar ook enkele minder bekende werken. Barcelona heeft, net als Gaudí, zijn eigen stijl.

## Historisch overzicht

De vroegste tekenen van bewoning van Barcelona is de grondlegging van de Romeinen in 218 voor Christus. Waarschijnlijk woonden er hiervoor ook al mensen in de omgeving, maar daarvan bestaat geen documentatie.

Toen het Romeinse Rijk in de 5e eeuw ten val kwam, verlieten de Romeinen Barcelona. In de 500 jaar daarna viel Barcelona onder verschillend gezag, totdat het in de 10e eeuw de hoofdstad werd van de omgeving die we nu kennen als Catalonië.

De stad bleef zich ontwikkelen, en kon zo een geduchte concurrent vormen voor de dominantie van Madrid in Spanje. In 1469 werden de steden met elkaar verbonden door het huwelijk tussen Ferdinand en Isabella van Kastilië, waardoor Spanje één koninkrijk werd. Dit was nieuwe voedingsbodem voor de concurrentiestrijd tussen de twee steden.

Madrid besloot o.a. dat Barcelona geen handel mocht drijven met de nieuwe koloniën in Zuid-Amerika, en in het eind van de 17e eeuw verklaarde Catalonië Spanje de oorlog door de onafhankelijkheid uit te roepen. Dit gebeurde onder

bescherming van Frankrijk. De Spaanse troepen, aangevoerd door Kastilië, belegerden Barcelona en bezetten de stad.

In 1713 begon de Spaanse Successieoorlog, waarbij Barcelona aan de verliezende kant stond. Het resultaat hiervan was de Spaanse belegering van de stad in 1713-1714. Na de nederlaag werd Barcelona opgelegd de regionale regering op te geven, en tegelijkertijd werd de Citadel gebouwd om toezicht te houden over Barcelona. De Catalaanse taal werd verboden.

In het begin van de 19e eeuw bloeide de stad weer op. Handel met de Amerikaanse koloniën werd toegestaan, en na de nederlaag van Napoleon en zijn uittocht uit Spanje begon ook de industriële ontwikkeling in Barcelona en andere steden zijn vruchten af te werpen.

De eerste spoorlijn van Spanje werd aangelegd van Barcelona naar Matero, wat bevorderlijk was voor de wijnproductie en ijzerindustrie in de regio. Het bevolkingsaantal van de stad nam toe, zodat er in 1869 wijken bijgebouwd moesten worden. De originele stadsplattegrond kun je nog zien in de omgeving van Plaza Catalunya.

In het begin van de 20e eeuw groeide het Catalaanse zelfbewustzijn, wat voor veel lokale groepen aanleiding was tot republikeinse gedachten. De leider van Spanje, Prima de Rivera, verbood politieke afscheidingsbewegingen en andere Catalaanse instituties, zoals de voetbalclub FC Barcelona.

Na de val van Rivera in 1931 riepen de Catalaanse nationalistenvan Catalonië uit tot zelfstandige staat, maar door druk vanuit Madrid werd dit tegengehouden. De vroegere regionale regering werd heringevoerd, maar alweer teruggetrokken in 1934 na een politiek verzoek Catalonië zelfstandig te maken.

Kort voor de Spaanse Burgeroorlog werd opnieuw een regionale regering ingevoerd. Toen de troepen van Franco in de eerste periode van de burgeroorlog snel vanuit het zuiden oprukten, stond Barcelona aan de kant van de republiek, samen met Madrid, dat echter viel. De Spaanse regering vluchtte naar Barcelona, dat al snel werd aangevallen door de militairen van Franco. De eerste luchtbombardementen vonden plaats in 1938, en in januari 1939 viel de stad. De regering verhuisde onder leiding van Franco terug naar Madrid. Het Catalaans werd als taal verboden, en alle straatnamen in Barcelona werden in het Spaans vertaald.

In de jaren onder Franco bleef Spanje zich ontwikkelen, en het was niet in de laatste plaats het opkomende internationale toerisme, zoals aan de Costa Brava vlak buiten Barcelona, dat een economische groei tot gevolg had.

Na de dood van Franco in 1975 keerden de Catalaanse politici in ballingschap terug naar Barcelona, en met het aantreden van koning Juan Carlos kreeg Catalonië een autonome status, met een regionale regering. Op 22 december 1979 kreeg Catalonië een onafhankelijkheidsstatuut, en sinds die datum wordt de regio officieel erkend als een nationaliteit binnen het Spaanse koninkrijk.

Spanje werd in de jaren '80 lid van de Europese Gemeenschap, wat het startschot betekende voor een culturele en economische ontwikkeling die Barcelona nog niet eerder had doorgemaakt. Het internationale hoogtepunt vond plaats in 1992, toen de stad de Olympische Spelen mocht organiseren. De bebouwingen en investeringen die deze tot gevolg hadden betekenden het begin van een nieuwe groeiperiode van de stad, die vandaag de dag een echte toeristentrekpleister is.

Klik op de advertentie

**Ook die villa met ontbijt in eigen tuin.**

**Jibã**  
MEER VAKANTIE

**Spanje**  
v.a. **€195,-**

The advertisement shows a dining table set for breakfast in a villa with a stone fireplace in the background. A yellow suitcase with the Jibã logo and the text 'Spanje v.a. €195,-' is in the foreground. The Jibã logo and tagline 'MEER VAKANTIE' are in the top right corner.

# Barcelona dag 1

## 1. Plaça de Catalunya



Metrostation: Catalunya. Eén van de centrale pleinen van Barcelona, aangelegd in 1927. Hiervandaan loop de boulevard Rambla tot het standbeeld van Columbus in de richting van de haven.

## 2. La Rambla

Metrostation: Catalunya, Liceu of Drassanes. De Rambla is de schitterende boulevard van Barcelona, waar zowel toeristen als inwoners van de stad overheen slenteren. Aanraders zijn, naast de schaduwrijke bomen, straatartiesten en bloemenkraampjes, de vele schitterende gebouwen.

## 3. Església de Betlem (La Rambla)

Metrostation: Catalunya. De barokke Betlehem-kerk werd gebouwd in 1553 en was oorspronkelijk deel van een jezuïetenklooster. In 1936, onder de Spaanse Burgeroorlog, ging het originele interieur verloren.

## 4. Palau de la Virreina (La Rambla 99)

Metrostation: Liceu. Dit 18e-eeuwse paleis is een van de beste voorbeelden van civiele Catalaanse architectuur uit die tijd. Tegenwoordig is het een tentoonstellingsgebouw bij het stadhuis van de stad.

## 5. Miró Mosaic (La Rambla)

Metrostation: Liceu. Midden op het trottoir van de Rambla kun je dit kleurrijke mozaïek van Joan Miró uit 1976 bewonderen.

## 6. Gran Teatre del Liceu (La Rambla 51-59)

Metrostation: Liceu. Liceu, de opera van Barcelona, werd gebouwd in 1847 na een inzameling van een privé-sociëteit. De opera brandde in 1994 af, maar werd grotendeels in originele stijl weer opgebouwd.

## 7. Palau Güell (Calle Nou de la Rambla 3-5)

Metrostation: Liceu. Palau Güell was in 1888 het eerste grote bouwwerk van Antonio Gaudi. Het is zowel gotisch als Moors geïnspireerd, maar Gaudi heeft een duidelijke eigen stijl. Het huis werd als privé-woning gebouwd voor de familie Güell, maar bevat tegenwoordig o.a. een bibliotheek.

## 8. Plaça Reial



Metrostation: Liceu. Een van de mooiste en meest harmonische pleinen van Barcelona, aangelegd in 1850. Hier vind je o.a. Gaudi's lantaarnpalen, fontein en gezellige cafés. Het plein behoort overdag en (vooral) 's avonds tot de favorieten van zowel toeristen als inwoners van Barcelona.



## 9. Monument a Colom (Plaça Portal de la Pau)

Metrostation: Drassanes. Het 60 meter hoge Columbus-monument aan het eind van de Rambla is gebouwd van 1881-1888. Het plein is aangelegd in 1849, toen de stadsmuur, die de Rambla van de zee afschermd, werd neergehaald.

Het monument is gebouwd als herinnering aan Columbus' bezoek aan Ferdinand en Isabella in Barcelona in 1493.

## 10. Palau Centelles (Baixada de Sant Miquel 8)

Metrostation: Liceu. Het Palau Centelles werd in de 16e eeuw gebouwd als paleis voor de Spaanse koning. Later behoorde het toe aan de regionale Catalaanse regering, Generalitet.

Het interieur van paleis is niet vrij toegankelijk, maar je kunt wel een wandeling door de tuin maken, een sfeervolle oase in gotische en Renaissancestijl.

## 11. Palau de Requesens (Calle Bisbe Caçador 3)

Metrostation: Liceu. Dit paleis is de grootste residentie van de adel uit het middeleeuwse Barcelona, gebouwd in de 13e eeuw. De Requesens, vrienden van koning Felipe II, woonden hier. Sinds 1970 huist in dit gebouw een Catalaans cultureel instituut

## 12. Palau de la Generalitet (Plaza de Sant Jaume)

Metrostation: Jaume 1. Generalitet is genoemd naar de oude regionale regering van Catalonië. Met de bouw van het paleis werd begonnen in het begin van de 15e eeuw, maar er zijn later nog vele gebouwen bij gekomen. Op het plein staat ook het statige stadhuis van de Barcelona, Ajuntament.

## 13. Katedralen/Catedral (Plaza de la Seu)

Metrostation: Jaume 1. De imposante kathedraal van Barcelona werd gebouwd vanaf 1298, maar pas geopend in 1454. Het is een van de meesterwerken van de Spaanse gotiek. De huidige façade stamt uit de 19e eeuw

## 14. Plaça del Rei

Metrostation: Jaume 1. Rondom dit plein, het architectonische centrum van de gotische wijk, vind je o.a. de paleizen Reial Major en Lloctinent.

### 14a. Palau Reial Major

Metrostation: Jaume 1. Palau Reial Major is het vroegere koninklijk paleis van Catalonië. De bouw gaat terug tot de 13e eeuw, en deze plek was al in de tijd van het Romeinse Rijk het administratieve centrum van de stad.

### 14b. Palau del Lloctinent

Metrostation: Jaume 1. Palau del Lloctinent is in 1557 gebouwd als residentie voor de vice-koning. Gedurende vele eeuwen werd het paleis echter vooral als opslagruimte voor de echte koning gebruikt.

### 14c. Museu d'Historia de la Ciutat

Metrostation: Jaume 1. Het stadsmuseum van Barcelona is bijzonder interessant. De hele geschiedenis van de stad, van de tijd van de Romeinen tot vandaag, wordt hier in beelden, teksten en modellen verteld.

In de kelder kun je de architectonische opgravingen van de oude Romeinse stad zien, die begonnen in 1931.

Het museum is ingericht in Casa Clariana-Padellas, een gotisch handelshuis uit de 16e eeuw.



### 15. De Romeinse Muren (bij Plaça de Ramon Berenguer el Gran)



Metrostation: Jaume 1. De nog bewaard gebleven Romeinse stadsmuren van Barcelona stammen uit de 5e eeuw. Ze zijn 9 meter hoog en meer dan 3,5 meter dik. Op de muren kun je ook nog enkele van de vele wachttorens zien.

Tot de 14e eeuw werden de muren niet gebruikt, daarna werd er uit ruimtegebrek bovenop gebouwd.

### 16. Plaça de Ramon Berenguer el Gran

Metrostation: Jaume 1. Dit plein werd in 1922 aangelegd aan de buitenkant van De Romeinse Muren, waarop je vanaf dit plein dan ook een geweldig uitzicht hebt.

### 17. Museu Picasso (Montcada 15-23)

Metrostation: Jaume 1. Picasso woonde 9 jaar lang in Barcelona, nadat zijn familie erheen was gevlucht vanuit Malaga. Hier maakte hij zijn blauwe periode door.

Het museum is geopend in 1963, en bevat een collectie die de grootste periode in zijn kunstenaarschap dekt.

### 18. Palau de la Música Catalana (Calle Sant Pere)



Metrostation: Urquinaona. Barcelona staat bekend voor zijn modernisme, en dit huis (geopend in 1908) is een van de hoofdwerken hiervan. Neem zeker een kijkje in dit even levendige als kleurrijke huis, bijvoorbeeld bij een concert.





## Barcelona dag 2

### 19. Castell de Montjuïc (Montjuïc)

Metrostation: Parc de Montjuïc. Neem de kabelbaan van Parallel naar de top van de Montjuïc voor een wonderbaarlijk uitzicht, zowel vanuit de kabelbaan zelf als vanaf de top van de berg. Aan de ene kant zie je de stad, aan de andere kant de Middellandse Zee.


De burcht Montjuïc is in 1750 gebouwd en is met zijn torens, muren en vestinggrachten een echt vestingwerk. Tegenwoordig zit hier ook een militair museum.

### 20. Fundacio Joan Miró (Parc de Montjuïc)

Metrostation: Parc de Montjuïc. Een bezoek aan het museum van Miró is een beleving van kleuren en vormen, twee kenmerken in het werk van deze

kunstenaar. Tevens vind je hier werken van kunstenaars uit dezelfde periode.

### 21. El Estadi Olímpic/Olympisch Stadion (Passeig Olímpic 5-7)



Metrostation: Parc de Montjuïc. Het olympisch stadion van Barcelona 1992, dat echter al gebouwd werd ter gelegenheid van de Wereldtentoonstelling in 1929. In het stadion bevindt zich een museum over de Olympische Spelen van 1992.

Klik op de advertentie

**Ook dat terras met een bijzonder uitzicht.**

Jibã

MEER VAKANTIE

## 22. Museu Nacional d'Art de Catalunya (Parc de Montjuïc)



Metrostation: Parc de Montjuïc. Een van de belangrijkste musea van Barcelona, met grote collecties Catalaanse en Spaanse kunst. Vooral de middeleeuwse collectie is interessant.

Het gebouw verrees ter gelegenheid van de Wereldtentoonstelling in 1929, en is sinds 1934 een museum.

## 23. Font Màgica (Plaça Carles Buigas)

Metrostation: Espanya. Font Màgica, de Magische Fontein, is een serie van watervallen en fonteinen, aangelegd ter gelegenheid van de Wereldtentoonstelling in 1929. Op zomeravonden worden ze op fantastische wijze verlicht en klinkt er muziek, waardoor het vooral dan een bezoekje waard is.

## 24. Plaça Espanya

Metrostation: Espanya. Dit plein vormde in 1929 de ingang tot de Wereldtentoonstelling. Ook kun je hier de gesloten stierengevechtarena bekijken, Las Arenas, die is omgebouwd tot amusementspark. De buitenkant van de arena is nog steeds origineel, maar een nieuwgebouwd dak met een diameter van 76 meter vormt een modern kader voor de vele activiteiten die er tegenwoordig plaatsvinden.

## 25. Parc de l'Espanya Industrial (Plaça dels Països Catalans)



Metrostation: Hostafrancs. Dit park uit 1985 bestaat volledig uit moderne materialen, en is dus heel wat anders dan dat je in andere parken zult zien.

## 26. Estadi Camp Nou (Avenida Àrístides Maillol)


Metrostation: Badal. Het stadion van FC Barcelona is het grootste van Europa, met plaats voor wel 120.000 toeschouwers. Uiteraard bevindt zich hier ook een museum van de club, en een bijbehorend winkeltje met allerlei merchandise.

## 27. Parc Joan Miró (Carrer de Tarregona)

Metrostation: Tarragona. In dit park staat Miró's bekende beeld "De vrouw en de vogel". Daarnaast is ook de mooie palmentuin uitermate geschikt voor een wandeling.



### 28. Casa Battló (Passeig de Gràcia 43)



Metrostation: Passeig de Gracia. Casa Battló is één van de huizen van Antonio Gaudí. Het is een verbouwing van een bestaand huis van Gaudí uit 1907. Net als andere van zijn gebouwen heeft het een zeer levendige expressie.

Vlakbij Casa Battló liggen de eveneens interessante huizen Casa Lleo Morera (verbouwd in 1906) en Casa Amatller (verbouwd in 1896). Samen heten de drie huizen "Huizen der Onenigheid", omdat ze er zo verschillend uitzien, ondanks dat ze direct naast elkaar liggen.

### 29. Casa Milà (Passeig de Gràcia 92)



Metrostation: Diagonal. Vlakbij Casa Battló ligt Casa Milà, een ander gebouw van Gaudí, uit 1910. Het

huis 'golft' aan de voorkant, waardoor het sterk afwijkt van wat je normaal ziet. Een bezoek aan de dakverdieping is een absolute aanrader, net als het ingerichte appartement.

Ga eventueel ook naar het nabijgelegen Casa Comalat, dat door Valeri in 1911 in modernistische stijl is gebouwd.

### 30. La Sagrada Familia (Plaça de la Sagrada Familia)



Metrostation: Sagrada Familia. Deze kerk van Antonio Gaudí is wereldberoemd. Gaudí begon met de bouw ervan in 1883, maar was nog lang niet klaar toen hij in 1926 stierf.

La Sagrada Família is een kerk die nooit af is, ondanks dat er sinds de dood van Gaudí nog steeds aan wordt gewerkt, en het zal ook nog wel even duren voordat dat zo zal zijn.

Gaudí heeft zelf dus nooit van zijn grootste meesterwerk kunnen genieten. Zelfs de tekeningen die hij naliet, waren incompleet. Hij bracht al werkende wijzigingen en verbeteringen in zijn

plannen aan, waardoor het gebouw zelf net zo levend is als de stijl van zijn maker.

De bedoeling is dat de kerk 180 meter hoog wordt, in de vorm van een centrale toren. De andere twaalf torens, die de twaalf apostelen moeten voorstellen, zijn allen 'slechts' 100 meter hoog.

De afmetingen van de kerk zijn enorm, wat je pas echt goed kunt zien, als je van de aan te bevelen tocht omhoog in de hoofdtoren gebruikt maakt. Het museum in de kelder van de kerk laat de originele tekeningen zien, plus wat er nog aan de kerk gaat gebeuren.

In de nabijgelegen "Templo de la Parroquia" ligt Antonio Gaudi begraven.

### 31. Plaça de Toros Monumental

Metrostation: Monumental. De nog steeds gebruikte stierengevechtarena van Barcelona, met o.a. een museum over de geschiedenis van het stierenvechten in Spanje en van de arena zelf.

### 32. Arc de Triomf (Plaça de l'Arc de Triomf)



Metrostation: Arc de Triomf. De triomfboog van Barcelona werd in 1888 in neo-Moorse stijl gebouwd, ter gelegenheid van een tentoonstelling.

### 33. Barceloneta

Metrostation: Barceloneta. Een van de meest sfeervolle wijken van Barcelona, in de 18e eeuw aangelegd aan zee. Hier vind je vele restaurants met alle vis- en schaaldierspecialiteiten van Barcelona.






## De omgeving van Barcelona, dag 3

---

### 34. Montserrat (40 km ten noordwesten)



Montserrat is een van de belangrijkste religieuze bedevaartssteden van Spanje. Het klooster en de bergen met dezelfde naam liggen ten noordwesten van Barcelona.

Het Montserrat-gebergte is een apart gezicht. Ze wijzen als rare vingers naar de hemel, met middenin het grote klooster uit de 11e eeuw.

Het verhaal gaat dat een herder een maagdenbeeld vond in een grot in de berg en dat daarom het klooster hier gebouwd is. Het beeld was donker en werd daarom La Moreneta genoemd, De Donkere. Het beeld staat nu in de kloosterkerk.

Na Santiago de Compostela is dit de heiligste plek van Spanje.

De tocht naar het klooster op de 1.224 meter hoge berg is fantastisch mooi. Tevens is er een kabelbaan naar het klooster en verder de berg op. Je kunt er mooie wandeltochten maken, waarbij je vaak zult pauzeren om van het fantastische uitzicht te genieten.

Klik op de advertentie



### 35. Costa Brava (ten noordoosten)

Costa Brava, de wilde kust, ligt tussen Barcelona en de grens met Frankrijk, en bevat vele bezienswaardigheden en gelegenheden voor dagtochtjes.

#### 35a. Blanes (70 km ten noordoosten)

Blanes, een oud vissersdorpje, heeft buiten een enorm zandstrand als belangrijkste toeristische attractie twee botanische tuinen.

De eerste, Mar i Mirtra, stamt uit 1924 en bevat meer dan 4.000 verschillende subtropische planten, met name uit Midden- en Zuid-Amerika, maar uiteraard ook uit Catalonië zelf. Ook zijn er speciale omgevingen met giftige, aromatische en geneeskrachtige planten.

De Pinya de Rosa-tuinen bevatten een al net zo indrukwekkende verzameling planten, met specialisaties in vetplanten zoals aloë's en cactussen. Daarnaast is er een mooi plantsoen.

In de omgeving van Blanes kun je ook goed winkelen en de historische bezienswaardigheden uit de 16e eeuw bekijken.

#### 35b. Tossa de Mar (85 km ten noordoosten)



Tossa del Mar, ten noorden van Blanes, is al 2.000 jaar geleden door de Romeinen aangelegd. Het is nu een levendig toeristendorpje, waar nog steeds vele interessante historische gebouwen te zien zijn. De resten van de Romeinse villa Ametllers zijn in het opgravinggebied te bewonderen, waar daarnaast keramiek, mozaïeken en badhuizen zijn gevonden. De voorwerpen die zijn opgegraven zijn nu te bezichtigen in het stadsmuseum.

Vila Vella is het oude stadsdeel uit de Middeleeuwen. Het wordt omgeven door oude verdedigingsmuren uit de 12e eeuw, die in 1387 deels zijn heraangelegd. Het stadsdeel bevatte een gotische kerk en ongeveer 80 huizen. Het is het beste voorbeeld van de Catalaanse vestingsteden aan de Middellandse Zee, die zich door de eeuwen heen hebben moeten verdedigen tegen aanvallen over zowel land als zee.

Het stadsmuseum ligt in de oude gouverneurswoning van Vila Vella, Casa Falguera, die is gebouwd in de 14e eeuw. Buiten de archeologische vondsten bevat het museum ook kunst van o.a. Marc Chagall.

De uitzichttoren Can Magi, die de Moorse Toren wordt genoemd, werd in de 16e eeuw gebouwd ter verdediging tegen Noord-Afrikaanse piraten. Deze en meerdere torens lagen langs de kust, om zo snel de nabij gelegen dorpjes voor naderende vijanden te kunnen waarschuwen.

#### 35c. Tossa de Mar-Sant Feliu de Guixols (90 km ten noordoosten)


Als je naar Tossa de Mar gaat, is dit traject zeer de moeite waard. Het is een van de mooiste wegen langs de Costa Brava. Als automobilist geniet je hier optimaal van de wilde kust en het ruige landschap dat eraan grenst.

#### 35d. Empuries (135 km ten noordoosten)

De stad Empuries ligt vlakbij de Franse grens en is al in 550 voor Christus door de Grieken gesticht. Hiervandaan trokken de Romeinen later het


Iberisch Schiereiland op. Barcelona en Girona kregen later grotere betekenis, wat ten koste ging van de status van Empuries. In de 3e eeuw na Christus verlieten de Romeinen Empuries.

### 36. Figueras (135 km noordoosten)



Nog dichterbij de Franse grens ligt Figueras, een typisch gezellig Catalaans stadje.

### 36a. Salvador Dalí-museum



Dalí stichtte zijn eigen museum, uiteraard in de hem bekende surrealistische stijl. De beroemde sofa van de lippen van Mae West en vele van zijn andere kunstwerken en schilderijen zijn hier te bewonderen.

Salvador Dalí is geboren in Figueras, en na zijn dood werd hij gebalsemd in de kelder van het museum.

### 36b. Castell de Sant Ferran

Vlakbij het Salvador Dalí-museum ligt een enorme vesting uit 1753. Het is een van de grootste van Europa, gebouwd ter bescherming tegen Frankrijk.

Op deze plek werden de laatste gevechten van de Spaanse Burgeroorlog uitgevochten.


### 37. Sitges (40 km ten zuidwesten)



Deze stad aan de Costa Dorada is een van de bekendste badplaatsen van Catalonië. Sitges heeft vele stranden, een mooie promenade en een gezellig oud stadsdeel. Je vindt er o.a. de 17e-eeuwse kerk Sant Bartomeu in Santa Tecla, erg schilderachtig in combinatie met de palmbomen op de promenade.



### 38. Andorra (200 km ten noorden)



Ten noorden van Barcelona ligt het dwergstaasje Andorra op 800-2.900 meter hoogte. Andorra werd in 805 gesticht en in 1176 werd het een zelfstandige staat, maar de grondwet van het land werd pas in 1993 geschreven. Door de eeuwen heen zijn de grote buurlanden Spanje en Frankrijk van grote invloed geweest op Andorra. Logisch ook, want Andorra is slechts 468 km<sup>2</sup> groot en heeft maar zo'n 65.000 inwoners.

De meeste bezoekers trekt de hoofdstad Andorra la Vella, niet ver van de grens met Spanje. Dit stadje is vooral bekend om zijn mogelijkheden tot taxfree winkelen. In La Vella zijn de afstanden klein, dus met een wandeltocht door de smalle straatjes zie je in één dag alles wat dit stadje aan winkel- en eetgelegenheden te bieden heeft.

De Santa Coloma-kerk uit de 9e eeuw is een van de bezienswaardigheden van La Vella.

Het Casa de la Vall uit 1580 werd in 1702 als parlement in gebruik genomen en is tevens het gebouw van het Ministerie van Justitie.

De Eglisia Sant Esteve is gebouwd in de 11e eeuw en bevat schilderijen uit de 13e eeuw.

Daarnaast heeft Andorra verschillende musea. De meeste liggen in La Vella (bijvoorbeeld het Automuseum en het Matrushka-poppenmuseum) of in Ordino (het Miniatuurmuseum en het Postmuseum).



## Winkelen

Barcelona bukt werkelijk van de winkels. Het is tevens de modehoofdstad van Spanje.

De grootste winkelstraten met o.a. warenhuizen en winkelcentra zijn de Av. Diagonal, Passeig de Gracia en het plein Catalunya, waar een El Corte Inglés warenhuis ligt.

In de wijk Barri Gotic liggen spannende speciale winkeltjes en grote winkelketens in de straten Calle Portaferissa, Av. Portal de l'Angel en Calle Boqueriaare.

Maandag, woensdag, vrijdag en zaterdag is er de grote rommelmarkt Els Encants op het Pl. de les Glòries, waar werkelijk alles te koop wordt aangeboden.

De uitverkoop is in Spanje in januari en juli

## Metroplattegrond



## Gastronomie

Barcelona heeft ontelbaar veel restaurants, die allemaal heerlijke Catalaanse en andere Spaanse specialiteiten aanbieden.

Heerlijke visrestaurants vind je in de wijken Barceloneta en Port Vell, die aalebei aan zee liggen. Daarnaast vind je vele eetgelegenheden op en rond de Rambla en in de wijk Barri Xines.

De vele tapas-restaurants zijn met hun uiteenlopende Spaanse gerechten natuurlijk eveneens de moeite waard. Geniet hier naast de Spaanse ham ook van de goede kaas en de Spaanse wijnen.

## Familieactiviteiten

### Tibidabo-pretpark (Placa Tibidado 3-4)

Het grootste pretpark van Barcelona heeft voor iedereen wat te bieden, van leuke kinderspeeltuinen tot enorme achtbanen en vrije valbelevingen.

Het park ligt op het hoogste punt van de stad en biedt dus naast de vele attracties een onvergetelijk uitzicht over de stad.

#### Toegangsprijzen – Openingstijden:

Volwassenen EUR 22,00

Kinderen (onder 120 cm) EUR 9,00

De prijzen verlenen tegelijkertijd toegang tot de meeste attracties.

In de weekenden vanaf 12:00 uur 's middags, maar de sluitingstijden zijn seizoensgebonden. In de zomermaanden is het park dagelijks geopend.

### Barcelona Zoo/Parc Zoològic de Barcelona (Parc de la Ciutadella)

De grote dierentuin van Barcelona ligt in een ontzettend mooie, meer dan 100 jaar oude tuin. Er wonen meer dan 7.500 dieren van meer dan 400 verschillende soorten.

De dierentuin is gespecialiseerd in primaten en bevat o.a. orang-oetans uit Borneo. Ook woonde hier de wereldberoemde albinogorilla, Sneeuwvlkje.

Een echte belevenis is een tocht met de kabelbaan, die van onderaan de heuvel naar boven naar de dierentuin gaat.

#### Toegangsprijzen – Openingstijden:

Volwassen EUR 14,00

Kinderen (3-12 jaar) EUR 8,50

Juni-september 10:00-19:00 uur

November-februari 10:00-17:00 uur

Overige maanden 10:00-18:00 uur

Klik op de advertentie

Can you imagine a  
mobile phone  
printed  
on your skin?



Or clothes which monitor your health? Or an airliner that's too scared to crash? If you can, you're already thinking about the kinds of things we're thinking about at BT.

Which means you could be one of the forward-looking individuals we're searching for right now, with the vision to take BT fast-forward into the future.

Read more on [www.btplc.com/Careercentre](http://www.btplc.com/Careercentre)



## Parc del Laberint d'Horta (Passeig Castanyers 1)

Dit mooie park, met een groot en spannend doolhof, is eveneens een bezoek waard, zeker als je kinderen hebt.

### **Toegangsprijzen – Openingstijden:**

EUR 1,85

Dagelijks 10:00-18:00 uur, 's zomers nog langer geopend.

## Universal Port Aventura (Port Aventura, Tarragona, 100 km ten zuidwesten)

Port Aventura is het grootste themapark van de omgeving. De vele fantastische attracties zijn opgedeeld in vijf wereldse thema's.

Hier vindt je alles, van snelle achtbanen tot avontuurlijke treintjes en ontspannende kanotochtjes. In alle themagebieden bevinden zich attracties voor kinderen van alle leeftijden.

### **Toegangsprijzen (1 dag incl. alle attracties) - Openingstijden:**

Volwassenen EUR 36,00

Kinderen EUR 29,00

Dagelijks van maart-oktober. In de overige maanden hoofdzakelijk in het weekend, alle dagen van 10:00-19:00 uur, in de zomer tot middernacht..

## Klimaattabel

Gem.	Temp °C	Neerslag mm
Januari	9	38
Februari	10	38
Maart	12	47
April	14	47
Mei	17	44
Juni	21	38
Juli	24	28
Augustus	24	44
September	22	76
Oktober	18	96
November	13	51
December	10	44

## Internet

---

### Toeristenorganisaties

De officiële toeristensite van Barcelona: [www.barcelonaturisme.com](http://www.barcelonaturisme.com);

De officiële toeristensite van Spanje: [www.spain.info](http://www.spain.info);

De officiële toeristensite van Blanes: [www.blanes.net](http://www.blanes.net);

De officiële toeristensite van Tossa de Mar:

[www.tossademar.com](http://www.tossademar.com);

De officiële toeristensite van Andorra: [www.turisme.ad](http://www.turisme.ad)

### Musea

Palau de la Virreina: [www.bcn.es/virreinaexposicions](http://www.bcn.es/virreinaexposicions);

Museu d'Història de la Ciutat:

[www.museuhistoria.bcn.es](http://www.museuhistoria.bcn.es);

Museu Picasso: [www.museupicasso.bcn.es](http://www.museupicasso.bcn.es);

Palau de la Musica Catalana: [www.palaumusica.org](http://www.palaumusica.org);

Fundacio Joan Miro: [www.bcn.fjmi-ro.es](http://www.bcn.fjmi-ro.es);

Museu Nacional d'Art de Catalunya: [www.mnac.es](http://www.mnac.es);

Casa Mila: [www.casamila.com](http://www.casamila.com);

La Sagrada Família: [www.sagrada-familia.org](http://www.sagrada-familia.org);

Salvador Dalí-museum: [www.salvador-dali.org](http://www.salvador-dali.org)

### Transport

Vliegveld van Barcelona: [www.barcelona-airport.com](http://www.barcelona-airport.com);

Barcelona Metro: [www.tmb.net](http://www.tmb.net);

Spaanse spoorwegen: [www.renfe.es](http://www.renfe.es)

### Activiteiten

Gran Teatro del Liceu: [www.liceubarcelona.com](http://www.liceubarcelona.com);

Estadi Camp Nou (FC Barcelona):

[www.fcbarcelona.com](http://www.fcbarcelona.com);

Tibidabo-amusementspark: [www.tibi-dabo.es](http://www.tibi-dabo.es);

Barcelona Zoo: [www.zoobarcelona.com](http://www.zoobarcelona.com);

Universal Port Aventura: [www.portaventura.es](http://www.portaventura.es)

## Minitaalgids

Nederlands	Spaans	Nederlands	Spaans
Hallo	Hola	Rekening	Cuenta
Goedemorgen	Buenos días	Accepteert u creditcard?	¿Aceptais tarjeta de crédito?
Goedendag	Buenos días	Wij hebben een reservering	Tenemos una reserva
Goedenavond	Buenas tardes	Heeft u een kamer?	¿Tienen una habitación?
Goedenacht	Buenas noches	0/1/2	Cero/uno/dos
Tot ziens	Adios	3/4/5	
Ja/nee/bedankt	Si/no/gracias	Tres/cuatro/cinco	
Waar ligt...?	¿Dónde está...?	6/7/8	Seis/siete/ocho
Rechts/links	Derecha/izquierda	9/10/100	Nueve/diez/cien
Rechtdoor	Recto	Mineraalwater	Agua Mineral
Vliegveld/vliegtuig	Aeropuerto/avión	Rode wijn/witte wijn/bier	Vino tinto/vino blanco/cerveza
Station/ticket	Estación/billete	Koffie/thee/suiker	Café/té/azucar
Trein/bus	Tren/autobús	Melk/sap	Leche/zumo
Wat kost het?	¿Cuanto cuesta?		
Mag ik de menukaart zien?	¿Puedo ver el menú?		
Mag ik afrekenen?	¡Quiero pagar!		



Klik op de advertentie

### Branding


Barclays Capital is a world leading investment bank. It is also a young organisation that has grown rapidly over the last eight years. With the support of a parent bank with a balance sheet of over £520(\$983) billion, we have an unusual combination of history and dynamic youth. With offices in 22 countries and over 8,000 employees, we are continuing to expand every year.

### Internships

An internship is an excellent way for you to gain an understanding of Barclays Capital. There is a range of different internship opportunities for students and they most commonly take place over the summer. Lasting about ten weeks, they are available at both Analyst and Associate level. An internship or placement may lead to an offer of permanent employment on successful completion of your degree.

[www.barclayscapital.com/campusrecruitment](http://www.barclayscapital.com/campusrecruitment)





Hola Madrid



# Introductie

---

## Welkom

Madrid is met zijn 3 miljoen inwoners het hart van Spanje, zowel letterlijk – de stad ligt midden op het Iberisch Schiereiland – als figuurlijk: al eeuwenlang is Madrid het politieke centrum van Spanje, en dat laat zijn sporen na.

Een toerist in Madrid kan er de rijke geschiedenis bijna proeven, en dat alles in een in aangename Zuid-Europese atmosfeer.

Madrid is de woonplaats van de Spaanse koning, en van Sinterklaas uiteraard, maar ook een stad met fantastische kunstmusea en natuurlijk de thuishaven van de succesvolste voetbalclub aller tijden, Real Madrid. Met zijn vele activiteiten heeft Madrid voor iedereen wat te bieden

## Historisch overzicht

De geschiedenis van Madrid gaat terug tot 852, toen de Moren, die vanuit Cordoba de omgeving bestuurden, de vesting Mayrit aanlegden. Later vormde deze vesting de stad Madrid.

Het Moorse emiraat hield stand tot de 11e eeuw, toen Kastilië vanuit het noorden steeds meer gebieden veroverde en de Arabische Moren naar het zuiden verdreef. In 1085 veroverde Kastilië Madrid. In die tijd was de stad echter nog een weinig voorstellend dorpje.

Pas in 1561 kreeg Madrid de status van hoofdstad van koning Felipe II, waarna het inwoneraantal in korte tijd verviervoudigde.

De bouw van tegenwoordig bekende gebouwen en monumenten begon in de regeringsperiode van Felipe II, zoals de aanleg van het Plaza Mayor. Het Habsburgse koningshuis heeft op deze manier veel

bezienswaardigheden achtergelaten, die het Madrid van nu zo'n interessante stad maken.

In de eeuwen daarna ging de bouw door en floreerde de kunst in Madrid. In tegenstelling tot Barcelona kon Madrid optimaal de vruchten plukken van de Spaanse kolonies in Zuid-Amerika.

De laatste Habsburgse koning was Carlos II, die in 1700 stierf. Zijn dood leidde de Spaanse Successieoorlog in, die ermee eindigde dat Frankrijk regenten aan Spanje mocht leveren.

Dit leidde tot Frans geïnspireerde bouwprojecten in Spanje, waaronder het Palacio Real, dat nog in de eerste helft van de 18e eeuw werd gebouwd. Madrid werd uitgebreid, onder andere met de omgeving rond het Pradomuseum die voor een groot deel werd aangelegd onder Carlos III, nog steeds in de 18e eeuw. Een voorbeeld hiervan is Puerto del Alcala. Franse architecten en adviseurs namen het leeuwendeel van de verbouwingen voor hun rekening.

Spanje sloot later een deal met Napoleon, die Spanje desondanks bezette met zijn Franse troepen. Napoleons broer Josef (in Spanje: José) werd de nieuwe koning. Hij liet naar Parijs' voorbeeld Plaza Oriente aanleggen.

Frankrijk werd na enkele jaren gedwongen zich terug te trekken, en in 1813 werd de Spanjaard Fernando VII de nieuwe koning. Hij accepteerde in 1820 de eerste Spaanse grondwet, die een einde maakte aan het absolutisme.

Isabella II werd na Fernando VII regentes in 1833, waarna de volgende decennia werden gekenmerkt door wisselvallige politieke richtingen en meerdere staatsgrepen. Het politieke bewustzijn in Madrid en de groeiende economische welvaart maakte de afstand tussen volk en machthebbers nog groter, wat in 1873 zijn hoogtepunt bereikte met het uitroepen van de Spaanse Republiek.

Het regime duurde niet lang, want al in 1875 werd de monarchie heringevoerd. Madrid maakte in de daaropvolgende decennia grote economische vooruitgang door, aanvankelijk zonder grote meningsverschillen tussen de regenten en politici.

Zowel politiek als economisch ging het echter bergafwaarts in de regeringsperiode van Alfonso XIII. De koning koos voor een politieke oplossing met de invoering van een dictatuur onder Primo de Rivera in 1923. Economisch ging het echter nog steeds sterk achteruit met Madrid en heel Spanje, wat in 1931 wederom leidde tot het uitroepen van Spanje tot republiek.

Spanje, Madrid voorop, werd na die tijd door dezelfde grote politieke stromingen beïnvloed als de rest van Europa. De arbeidersklasse won aan populariteit in Madrid, in hetzelfde jaar als waarin generaal Francisco Franco met zijn nationalistische troepen steeds grotere delen van Spanje innam. Tot het einde van de Spaanse Burgeroorlog in 1939 werd

er in en om Madrid gevochten. Franco won en werd dictator in Spanje, en in die hoedanigheid zou hij het land meer dan 35 jaar regeren.

De eerste jaren na de Spaanse Burgeroorlog waren economisch heel zwaar voor Madrid en de rest van Spanje. Terwijl het overal in Europa oorlog was, moest Spanje in meerdere opzichten opnieuw opgebouwd worden.

Na de dood van Franco in 1975 werd Juan Carlos benoemd tot koning. De eerste democratische verkiezingen werden gehouden in 1977. In de jaren '80 bloeide Madrid cultureel op en zowel de stad als het land maakte een grote economische ontwikkeling door, o.a. door het lidmaatschap van de Europese Gemeenschap.

In 1992 werd Madrid zelfs gekozen tot culturele hoofdstad van Europa, wat een grote bijdrage leverde aan de vorming van de mooie en charmante metropool, die de stad tegenwoordig is.

Klik op de advertentie

**BRITISH AIRWAYS**





# Madrid dag 1

---

## 1. Puerto del Sol

Metrostation: Sol. Puerto del Sol is het altijd bruisende centrum van Madrid. Het plein is gemakkelijk te bereiken vanaf alle metronetten.

Puerto del Sol betekent Zonnepoort, en het is het centrum van Spanje. De afstanden tot alle belangrijke plaatsen in het land worden hiervandaan gemeten.

## 2. Plaza Mayor



Metrostation: Sol. Sinds de aanleg in de 17e eeuw heeft Plaza Mayor altijd een belangrijke rol gespeeld in de geschiedenis van Madrid. Grote festivals, kroningen en stierengevechten hebben hier plaatsgevonden.

Tegenwoordig kun je hier genieten van een prachtige omgeving met schitterende barokke gebouwen. In het midden staat een beeld van Felipe III, die het plein liet aanleggen.

Nog steeds worden er op Plaza Mayor verschillende activiteiten en voorstellingen georganiseerd, die een ware belevenis zijn om bij te wonen.

## 3. Palacio de Santa Cruz (Plaza de la Provincia 1)

Metrostation: Sol. Dit paleis op de zuidoosthoek van Plaza Mayor is gebouwd van 1629-1643 en is een voornaam voorbeeld van de Habsburgse architectuur. Tegenwoordig fungeert het als het Spaanse Ministerie van Buitenlandse Zaken.

## 4. Mercado de San Miguel (Plaza de San Miguel)

Metrostation: Sol/Opera. Deze markt achter Plaza Mayor is erg interessant vanwege zijn smeedijzeren 19e-eeuwse inrichting. Op de markt zijn vooral veel groente- en fruitsoorten verkrijgbaar.

## 5. Plaza de la Villa

Metrostation: Opera. Het Stadsplein ligt aan de Calle Mayor en is erg sfeervol. Het huis Torre de los Lujanes met zijn gotische portaal en hoefijzervormige bogen stamt uit het begin van de 15e eeuw. François I van Frankrijk zou hier in 1525 gevangen hebben gezeten.

## 6. Catedral de la Almudena (Calle de Bailén)



Metrostation: Opera. Carlos V was de eerste koning die op het idee kwam bij het koningslot van Madrid een kathedraal te laten bouwen. Met de bouw werd in 1879 begonnen, maar de paus kon de kathedraal pas in 1993 inwijden. In vergelijking met

traditionele grote Spaanse kerkgebouwen is deze kathedraal erg licht en elegant.

## 7. Palacio Real (Plaza de la Armería)



Metrostation: Opera. Dit koningsslot is met zijn 2000 kamers een van de grootste van Europa. De ligging van het slot en het bijbehorende park, het schitterende interieur en kunstcollecties met schilderijen van Goya, Rubens en Velazquez zorgen voor een fantastische belevenis. Tot 1931 was dit slot de residentie van de koninklijke familie, tegenwoordig dient het vooral voor ceremonieel gebruik.

Een bezoek aan Palacio Real is zeker de moeite waard. Achter de imposante architectonische buitenkant van het slot liggen de meest uiteenlopende zalen met elk een rijk gevoel voor detail, die ook nog eens alle open zijn voor bezoek. Dit kun je op eigen houtje doen, met een gids of zelfs met een geluidsband, die je bij de ingang kunt lenen.

De toer begint imposant met de grote trap, die via de voorste vertrekken naar de wonderbaarlijke troonzaal met zijn warme rode tinten leidt. De vele volgende kamers verschillen zodanig in decoratie en interieur, dat je uren door kunt brengen voor je het hele paleis gezien hebt. Let daarbij vooral op de tentoongestelde voorwerpen, waaronder Flora Danica en verschillende Stradivariusviolen.

Vergeet niet de oude koninklijke apotheek in de slottuin te bezoeken. Hier krijg je een leuke inkijk in de genezingsmethoden door de eeuwen heen.

## 8. Plaza de Oriente


Metrostation: Opera. Buiten het Palacio Real lagen vroeger enkele huizenblokken vlakbij elkaar. De broer van Napoleon, Josef Bonaparte, legde hiervoor in de plaats een plein aan naar Parijs' voorbeeld, toen hij de troon mocht bestijgen.

Let niet alleen op het plein zelf, maar ook op de ordening van de straten er omheen, die eveneens duidelijk naar Parijs' voorbeeld zijn aangelegd.

## 9. Teatro Real (Plaza de Oriente)

Metrostation: Opera. Het koninklijk theater van Madrid, Teatro Real, werd in 1850 op de 18e verjaardag van prinses Isabella II geopend. In Teatro Real ligt een café, waarvandaan je van een mooi uitzicht op Palacio Real kunt genieten.

## 10. Plaza de España



Metrostation: Plaza de España. Plaza de España is het eerste grote plein in Madrid dat na de Spaanse Burgeroorlog is aangelegd.

Het was een symbool voor de economische vooruitgang in Spanje en vormde een nieuw centrum in dit deel van Madrid.

Op het groene gedeelte van het plein, een ware oase vlak naast de grootste winkelstraat van de stad, ontspannen de Madrilenen tussen de middag.

Het Plaza de España wordt gedomineerd door het Torre de España, dat in 1948 door Franco werd gebouwd. Het is de eerste wolkenkrabber van Madrid en nog steeds een van de belangrijkste componenten in de skyline van de stad.

Klik op de advertentie





## 11. Museo Cerralbo (Calle Ventura Rodríguez 17)

Metrostation: Plaza de España. Het paleis Cerralbo uit de 19e eeuw is een monument voor Enrique de Aguilera y Gamboa, de 17e markies van Cerralbo. Het paleis geeft een goede indruk van de rijkdom van de Madrileense bourgeoisie. De grote trap en de balzaal zijn het meest imposant, maar eigenlijk maakt het hele paleis diepe indruk en is het beeldbepalend voor het uiterlijk van de stad.

## 12. Gran Via

Metrostation: Callao/Gran Via. De Gran Via, die uitkomt op het Plaza de España, was een prestigieus project uit de jaren '20 van de vorige eeuw. Het is de belangrijkste winkelstraat van de stad en bevat een reeks imposante bouwwerken.

Alle grote winkels van Spanje probeerden elkaar te overtreffen ten tijde van de bouw. Het Telefonica-gebouw en de grote bioscopen zijn hier enkele voorbeelden van.

## 13. Voetgangerszone\_Puerto del Sol

Metrostation: Callao. Vanuit het eerste gedeelte van Gran Via lopen enkele zijstraten die slechts voor voetgangers toegankelijk zijn en allemaal teruglopen naar het beginpunt Puerto del Sol.

De vele kleine straatjes en steegjes zijn altijd erg levendig. Je vindt hier winkeltjes, restaurants en straattheater.



## Madrid dag 2

### 14. Palacio de Linares (Plaza de Cibeles)

Metrostation: Banco de España. In 1873 beloonde koning Amadeo I de bankier José de Murga door hem te benoemen tot Marqués de Linares. Hij liet in 1875 het mooiste paleis van de stad bouwen, het Palacio de Linares, met overdadige rococoversierselen. Het loont de moeite hier veel tijd voor uit te trekken. De eerste hal is erg imposant, maar ook de inrichting van de balzaal mag tot de hoogtepunten worden gerekend.

Na een tijd van verval werd het paleis tot het "Casa de America" dat het nu is, met tentoonstellingen van schilderijen van met name Zuid-Amerikaanse kunstenaars.

### 15. Palacio de Comunicaciones (Plaza de Cibeles)



Metrostation: Banco de España. Het Palacio de Comunicaciones is een van de meest karakteristieke gebouwen van Madrid. Van buiten lijkt het bouwwerk uit 1904 op een slot, maar het is feitelijk het centrale postkantoor van de stad. Daarnaast huist het Spaanse Post- en Telecommunicatiemuseum in dit gebouw.

### 16. Puerto de Alcalá (Plaza de la Independencia)



Metrostation: Retiro. Naast het park Retiro staat de Puerto de Alcalá uit 1769. Carlos III wilde de oostkant van Madrid mooier maken, en dat deed hij o.a. met de bouw van deze poort.

### 17. Retiro-parken



Metrostation: Retiro. Het park Retiro ligt in het centrum van Madrid, maar was oorspronkelijk in 1625 als slotpark aangelegd, wat deels nog steeds te zien is.

Meertjes, fontein en bloemen verwelkomen je als bezoeker, maar daarnaast liggen ook het Palacio de Velázquez en het Palacio de Cristal, die beiden zijn gebouwd in het einde van de 19e eeuw, op loopafstand. Het imposante ridderbeeld aan de oever van het meertje dat Alfonso XII voorstelt stamt uit 1901. Bij dit meertje kun je ook bootjes

lenen, maar voor de minder sportieve bezoeker zijn er ook verscheidene terrasjes.

## 18. Estación de Atocha



Metrostation: Atocha Renfe. Het station Atocha werd oorspronkelijk gebouwd in 1851, maar het huidige gebouw was pas klaar in 1891.

Imposant is het uiterlijk van het station, ontworpen door Alberto de Palacio Elissagne met assistentie van Gustave Eiffel. De constructie is een uitstekend voorbeeld van de functionele architectuur uit het eind van de 19e eeuw.

Een wandeling door het stationsgebouw is zeker een aanrader. Het is feitelijk een 2.000 m<sup>2</sup> grote overdekte palmentuin, met een unieke sfeer.

## 19. Palacio de Fernán Núñez (Santa Isabel 44)

Metrostation: Atocha. Dit gebouw, dat ook wel bekend staat als Palacio de Cervellón, werd in 1847 door Fernán Núñez voor de hertog en hertogin gebouwd. In 1941 werd het door de Spaanse spoorwegen geadopteerd, om het voor administratieve doeleinden te gebruiken. De balzaal is overweldigend, maar helaas is het slechts af en toe open voor bezoek.

Klik op de advertentie

Can you imagine a mobile phone printed on your skin?



Or clothes which monitor your health? Or an airliner that's too scared to crash? If you can, you're already thinking about the kinds of things we're thinking about at BT.

Which means you could be one of the forward-looking individuals we're searching for right now, with the vision to take BT fast-forward into the future.

Read more on [www.btplc.com/Careercentre](http://www.btplc.com/Careercentre)



## 20. Paseo del Prado

Paseo del Prado is voor velen alleen al reden genoeg om een bezoek te brengen aan Madrid. Aan deze straat liggen drie van Europa's voornaamste kunstcollecties zij aan zij.

Gezamenlijk zorgen deze musea met hun collecties van wereldklasse er voor dat Madrid absoluut een van de belangrijkste kunststeden ter wereld is.

### 20a. Museo Reina Sofia

Metrostation: Atocha. Dit museum bevat voornamelijk moderne Spaanse werken en vult zo de andere twee musea perfect aan. Er zijn wisselende tentoonstellingen, altijd van hoge kwaliteit, met als constante factor de beroemde Guernica van Picasso, die centraal is opgesteld in een kamer die volledig aan dit schilderij is gewijd.

### 20b. Museo del Prado



Metrostation: Atocha. Het Prado-museum is wereldberoemd vanwege zijn schitterende, enorme verzameling van beeldende kunst. De collectie bevat naast werken van Spaanse kunstenaars ook schilderijen van andere grote Europese schilders. Werken van Goya, Rembrandt, El Greco en Velazquez zijn slechts enkele van de hoogtepunten. Op zondag is de toegang gratis, maar als je lange rijen wilt vermijden kun je beter op een andere dag gaan.

### 20c. Museo Thyssen-Bornemisza

Metrostation: Banco de España. Dit museum opende in 1992, met als basis de enorme collectie schilderijen van baron Thyssen-Bornemisza. Het is een brede verzameling met werken van de 13e tot de 20e eeuw.

Enkele van de vele hoogtepunten in dit mooi ingerichte museum zijn werken van Miró, Picasso, Rafael en Van Dyck.

## 21. Iglesia de Santa Bárbara (Calle de Bárbara de Braganza)

Metrostation: Colón. Iglesia de Santa Bárbara is een imposante barokke kerk, gebouwd van 1750-1757, waarvan vooral de overdadige inrichting een bezoek waard is.

In de omgeving van de kerk kun je op het Plaza de Colón een standbeeld van Columbus uit 1885 zien.

## 22. Plaza de Toros de Las Ventas (Calle Alcalá 237)



Metrostation: Ventas. Deze arena is met zijn capaciteit van 22.000 toeschouwers de grootste arena van Spanje. Het is een imposant gebouw uit 1929 met o.a. Arabische invloeden.

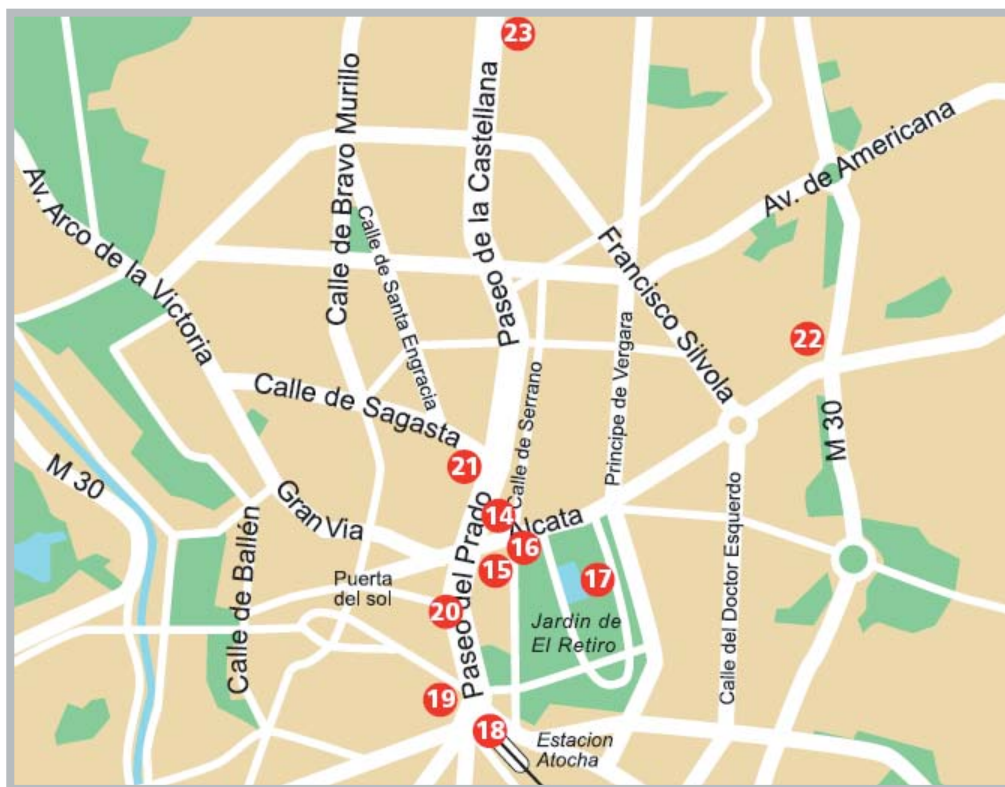
### 23. Estadio Santiago Bernabéu (Avenida de Concha Espina 1)



Metrostation: Santiago Bernabéu. Madrid is voetbal, en Real Madrid de grootste club ter wereld, die altijd al een speciale aantrekkingskracht heeft gehad op zowel spelers als toeschouwers.

De thuishaven van Real Madrid, Santiago Bernabéu, biedt plaats aan 80.000 toeschouwers, en zelfs als je niet speciaal in voetbal geïnteresseerd bent is het een absolute aanrader om tijdens je bezoek aan de stad een wedstrijd in dit stadion mee te beleven.

Daarnaast bevat het stadion ook een museum, waar de rijke geschiedenis van de club en het hele Spaanse voetbal wordt verteld.



## De omgeving van Madrid, dag 3

### 24. El Escorial (50 km ten noordwesten)



El Escorial is met zijn oppervlakte van 30.000 m<sup>2</sup> een van de grootste slotcomplexen ter wereld. Naast een slot bevat het complex o.a. een klooster en een bibliotheek.

Koning Felipe II liet El Escorial bouwen na de zege op Frankrijk in 1557. Het begon allemaal op een plateau bij een klein dorpje, maar mondde uiteindelijk uit in het reusachtige gebouw dat er nu staat.

Het complex is van een symmetrische grootsheid, die de macht van de Spaanse koning moest benadrukken.

Neem de tijd voor een bezoek aan El Escorial om alle elementen van het slotcomplex te kunnen zien. Verblijf bijvoorbeeld een nacht in het mooie nabijgelegen stadje, waar je een van de vele lekkere restaurants kunt bezoeken.



Klik op de advertentie

#### Branding

Barclays Capital is a world leading investment bank. It is also a young organisation that has grown rapidly over the last eight years. With the support of a parent bank with a balance sheet of over £520(\$983) billion, we have an unusual combination of history and dynamic youth. With offices in 22 countries and over 8,000 employees, we are continuing to expand every year.

#### Internships

An internship is an excellent way for you to gain an understanding of Barclays Capital. There is a range of different internship opportunities for students and they most commonly take place over the summer. Lasting about ten weeks, they are available at both Analyst and Associate level. An internship or placement may lead to an offer of permanent employment on successful completion of your degree.

[www.barclayscapital.com/campusrecruitment](http://www.barclayscapital.com/campusrecruitment)



De koninklijke vertrekken geven een goede indruk van hoe het privé-leven van de koninklijke familie er uit moet hebben gezien.


De crypte, waar de koningen en koninginnen begraven liggen, is eveneens voornaam en elegant. Afgezien van de meeste koninginnen ligt hier het grootste deel van alle Spaanse monarchen.



Het klooster in El Escorial fungeert nog steeds als zodanig en is daarom slechts beperkt voor bezoekers toegankelijk. De mooie basiliek in het midden ervan is echter wel altijd open.

Daarnaast kun je een bezoek brengen aan de bibliotheek met zijn enorme collectie, waar je een goede indruk opdoet van de bedrijvigheid op El Escorial.

## 25. Valle de los Caídos (55 km ten noordwesten)



Vlkbij El Escorial ligt de Vallei der Gevallenen, waarvan het 150 meter hoge Heilige Kruis al van verre te zien is. Bij helder weer is het monument tot op wel 50 kilometer afstand te zien. Het is gebouwd in het Guadarrama-gebergte op 1.300 meter hoogte, als herinnering aan de gevallen aan beide zijden in de Spaanse Burgeroorlog. In de vallei zelf liggen ca. 40.000 soldaten begraven.

In 1940 werd besloten het granieten kruis en de monumentale kerk te bouwen, en in 1959 waren deze klaar.

Het kruis weegt meer dan 200.000 ton en de armen zijn 46 meter breed, wat wel iets zegt over de grootsheid en importantie van dit monument.

De kerk is gebouwd als een lange tunnel, 250 meter de rots in. Hiermee is de kerkruimte officieus de langste ter wereld, maar slechts een ruimte die kleiner is dan de St. Pieterskerk in Rome is daadwerkelijk door de Paus ingewijd als officiële kerkruimte. Bij het altaar liggen Francisco Franco en José Antonio (de grondlegger van de fascistische (falangistische) partij) begraven.

De monumentale bouwstijl van de kerk wordt nog eens benadrukt door het gebruik van enorme colonnades voor de kerk.

## 26. Toledo (75 km ten zuidwesten)



Toledo heeft een unieke en schilderachtige ligging, op een kleine bergtop op een Kastiliaanse hoogvlakte. De rivier de Taag vormt letterlijk een lus rondom de rots.

Toledo was van 561 tot 711 de hoofdstad van Spanje. Tegenwoordig is dit uiteraard Madrid, maar Toledo vormt wel nog steeds het religieuze centrum van het land, wat nog maar eens bevestigd wordt door de imposante kathedraal, die je absoluut moet bezoeken als je in dit plaatsje bent. Met de bouw van de kathedraal werd al in 1226 begonnen, maar pas 267 jaar later, in 1493, was hij af. Vooral aan het interieur van de kathedraal is veel tijd besteed, en dat zie je.

Daarnaast zijn de smalle straatjes van Toledo op zichzelf al een attractie. Ga op ontdekkingsreis door dit stadje, dat vele gezellige pleinen met sfeervolle eetgelegenheden te bieden heeft.

Bezoek daarnaast ook de woning van de Griekse schilder El Greco, die in de 16e eeuw Toledo meermaals portretteerde, zoals je kunt zien in het aan het huis gelegen museum.

Het fort van Toledo, Alcazar, is gebouwd in 1085. Het was de woning van Carlos I, maar is sindsdien meermaals afgebroken en weer opgebouwd, zonder daarbij de originele atmosfeer te verliezen.

## 27. Palacio de Aranjuez (Aranjuez, 50 km ten zuiden)



Het Aranjuez-slot is een van de meest elegante van Spanje. Koning Felipe II begon al met de bouw, maar pas in de 18e eeuw kreeg het zijn huidige uiterlijk.

Van binnen zijn vooral de porseleinzaal en de spiegelzaal opmerkelijk. De slottuin, Jardín de la Isla, is groots maar desondanks gracieus. Hier vind je o.a. enkele Italiaanse fonteinen uit de 16e en 17e eeuw. Daarnaast liggen er in de omgeving enkele musea met onder meer koninklijke rijtuigen.

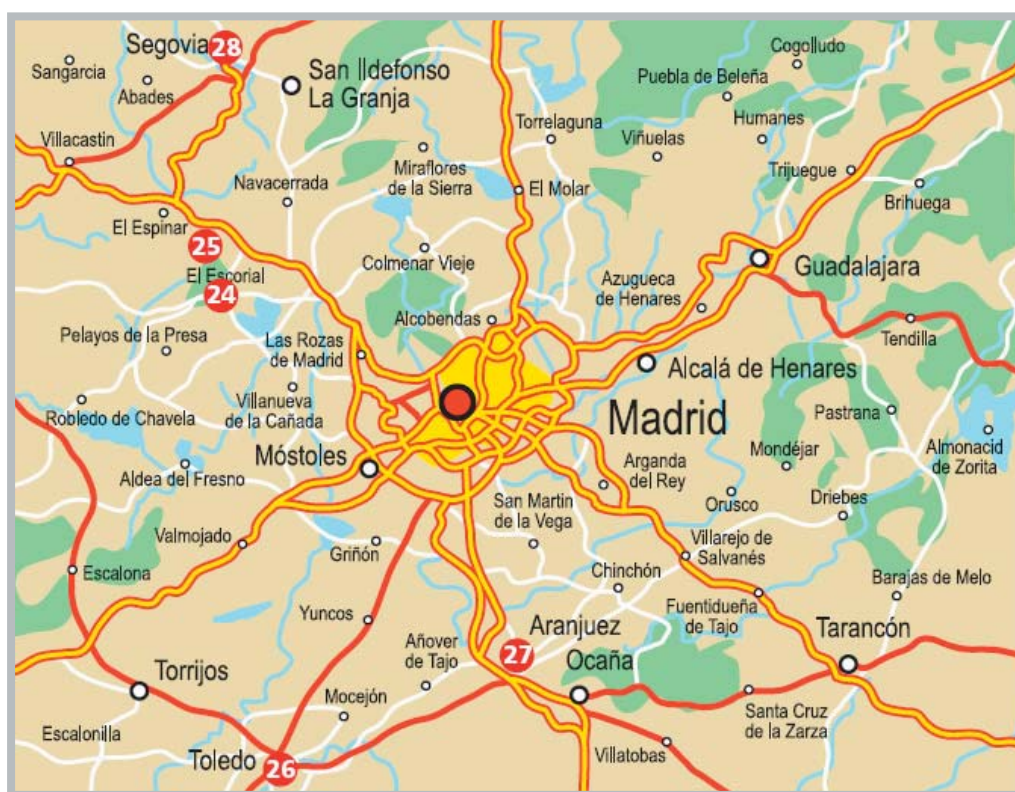
De weg naar Aranjuez kun je in het zomerseizoen afleggen met de Tren de la Fresa, de Aardbeientrein, die vertrekt van Atocha. Het is een mooie, oude trein, die laat zien hoe de reis in de 19e eeuw werd afgelegd.

## 28. Segovia (90 km ten noordwesten)



In de stad Segovia kun je de geschiedenis van Spanje beleven. Je krijgt er o.a. een indruk van Spanje ten tijde van de Romeinen, tijdens de Middeleeuwen en de Renaissance.

De bekendste monumenten van de stad zijn het Romeinse aquaduct van ca. 100 na Christus, de vesting Alcázar die in de 12e eeuw werd aangelegd en de gotische kathedraal uit 1525-1528, maar ook de talloze andere kerkjes en meer nodigen uit tot een bezoek.





## Winkelen

Madrid is de winkelhoofdstad van Spanje met ontelbaar veel winkelstraten, warenhuizen en winkelcentra.

Het gebied tussen het plein Sol en Gran Via heeft zo goed als alles te bieden. Hier vind je alle Spaanse en internationale winkelketens, maar ook bekende warenhuizen als El Corte Inglés. In de wijk Chueca liggen vele nieuwe designerwinkels.

Elke zondag is er een grote rommelmarkt, El Rastro, waar je ook zo'n beetje alles kunt vinden.

Van de winkelcentra zijn Jardín de Serrano en ABC Serrano, die beide in het stadsdeel Salamanca liggen, het vermelden waard.

Uitverkoop is het in Madrid in januari en juli.

## Gastronomie

Madrid biedt alle specialiteiten uit de Spaanse keuken. Een typisch Madrileens gerecht is Cocido Madrileño, een eenpangerecht met verschillende soorten groenten en vlees. Spanjaarden eten veel vis, waarvan het gerecht Besugo a la Madrileña met brasem een goed voorbeeld is.

De vele tapas-restaurants zijn met hun uiteenlopende Spaanse gerechten natuurlijk eveneens de moeite waard. Geniet hier naast de Spaanse ham ook van de goede kaas en de Spaanse wijnen.

## Metroplattegrond



## Familieactiviteiten

### Parque de Atracciones (Casa de Campo)

Het grote pretpark van Madrid heeft van alles te bieden, van leuke kinderspeelplaatsen tot achtbanen met een snelheid van wel 80 km/u. Het park is ingedeeld in verschillende zones, met elk een eigen thema.

#### Toegangsprijzen – Openingstijden:

Boven de 6 jaar EUR 22,60 (incl. Alle attracties)

Van 3-6 jaar EUR 12,70 (incl. Alle attracties)

Alleen toegang EUR 5,90

Normaal gesproken van 12:00 tot 19:00 uur, 's zomers soms echter tot wel 01:00 uur 's nachts.

In de winter slechts beperkt geopend.

### Dierentuin (Casa de Campo)

De grote dierentuin van Madrid is, in combinatie met het nabij gelegen aquarium en het dolfinarium in Casa de Campo een absolute *must* als je kinderen hebt. Een mooie belevenis is de tocht erheen met de kabelbaan Teleférico, met een instapplaats in de buurt van het metrostation Argüelles.

#### Toegangsprijzen – Openingstijden:

Boven de 7 jaar EUR 13,50

Van 3-7 jaar EUR 11,00

Dagelijks 10:30-21:00 uur

### Warner Bros. Movie World (San Martin de la Vega, 25 km ten zuiden)

Warner Bros. Movie World is een themapark dat naast de vele attracties ook de mogelijkheid biedt om met Tom & Jerry, Daffy Duck, Bugs Bunny en alle andere Warner Brothers' tekenfilmfiguren op de foto te gaan.

Beleef ook een van de vele avonturen met Hollywoodsterren als Superman en Batman of ga naar de show van de Police Academy.

Het themapark is opgedeeld in verschillende zones, waar je als bezoeker o.a. filmstudio's kunt bezoeken, over Hollywood Boulevard kunt struinen, of je een cowboy kunt wanen in het wilde westen.

#### Toegangsprijzen – Openingstijden:

Volwassenen EUR 32,00

Kinderen (5-11 jaar) EUR 24,00

Van 10:00-20:00 uur, in de zomer nog langer. In de winter beperkt geopend.

### Aquopolis

(Avenida de la Dahesa, Villaneuva de la Cañada, 35 km ten westen)

Het grote openlucht waterpretpark van Madrid met glijbanen, grote zwembaden en nog veel meer activiteiten.

## Klimaattabel

Gem.	Temp °C	Neerslag mm
Januari	5	36
Februari	7	36
Maart	9	39
April	12	45
Mei	16	43
Juni	21	31
Juli	25	10
Augustus	24	11
September	20	34
Oktober	14	48
November	9	53
December	5	44

## Internet

---

### Toeristenorganisaties

Officiële toeristensite van Madrid:  
[www.descubremadrid.com](http://www.descubremadrid.com);  
Officiële toeristensite van Spanje (met onder meer informatie over Madrid en Toledo): [www.spain.info](http://www.spain.info)

### Musea

Palacio Real:  
[www.patrimonionacional.es/preal/preal.htm](http://www.patrimonionacional.es/preal/preal.htm);  
Museo Cerralbo: [museocerralbo.mcu.es](http://museocerralbo.mcu.es);  
Palacio de Linares: [www.casame-rica.es](http://www.casame-rica.es);  
Prado-museum: [museoprado.mcu.es](http://museoprado.mcu.es);  
Museo Thyssen-Bornemisza: [www.museothyssen.org](http://www.museothyssen.org);  
Museo Reina Sofia: [museoreinasofia.mcu.es](http://museoreinasofia.mcu.es);  
El Escorial:  
[www.patrimonionacional.es/escorial/esco-rial.htm](http://www.patrimonionacional.es/escorial/esco-rial.htm);  
Valle de los Caidos: [www.patrimonionacional.es/infprac/visitas/valle.htm](http://www.patrimonionacional.es/infprac/visitas/valle.htm);  
Aranjuez-slottet:  
[www.patrimonionacional.es/aranj/aranjuez.htm](http://www.patrimonionacional.es/aranj/aranjuez.htm)

### Transport

Vliegveld van Madrid: [www.aena.es](http://www.aena.es);  
Madrid Metro: [www.metromadrid.es](http://www.metromadrid.es);  
Spaanse spoorwegen: [www.renfe.es](http://www.renfe.es)

### Activiteiten

Teatro Real: [www.teatro-real.com](http://www.teatro-real.com);  
Plaza de Toros de Las Ventas: [www.ticketstoros.com](http://www.ticketstoros.com);  
Real Madrid: [www.realmadrid.com](http://www.realmadrid.com);  
Parque de Atracciones:  
[www.parquedeatracciones.es](http://www.parquedeatracciones.es);  
Madrid Zoo/aquarium/dolfinarium:  
[www.zoomadrid.com](http://www.zoomadrid.com);  
Warner Bros Movie World: [www.warnerbros.com](http://www.warnerbros.com);  
Aquopolis: [www.aquopolis.es](http://www.aquopolis.es)



## Minitaalgids

Nederlands	Spaans	Nederlands	Spaans
Hallo	Hola	Rekening	Cuenta
Goedemorgen	Buenos días	Accepteert u creditcard?	¿Aceptais tarjeta de crédito?
Goedendag	Buenos días	Wij hebben een reservering	Tenemos una reserva
Goedenavond	Buenas tardes	Heeft u een kamer?	¿Tienen una habitación?
Goedenacht	Buenas noches	0/1/2	Cero/uno/dos
Tot ziens	Adios	3/4/5	
Ja/nee/bedankt	Si/no/gracias	Tres/cuatro/cinco	
Waar ligt...?	¿Dónde está...?	6/7/8	Seis/siete/ocho
Rechts/links	Derecha/izquierda	9/10/100	Nueve/diez/cien
Rechtdoor	Recto	Mineraalwater	Agua Mineral
Vliegveld/vliegtuig	Aeropuerto/avión	Rode wijn/witte wijn/bier	Vino tinto/vino blanco/cerveza
Station/ticket	Estación/billete	Koffie/thee/suiker	Café/té/azucar
Trein/bus	Tren/autobús	Melk/sap	Leche/zumo
Wat kost het?	¿Cuanto cuesta?		
Mag ik de menukaart zien?	¿Puedo ver el menú?		
Mag ik afrekenen?	¡Quiero pagar!		

Klik op de advertentie

**BRITISH AIRWAYS**





Olá Lissabon



# Introductie

---

## Welkom

Lissabon is met zijn ruim 2 miljoen inwoners een zeer charmante, fascinerende stad. De grote rol die Portugal in de wereldgeschiedenis heeft gespeeld komt in deze stad optimaal tot uiting. Op deze plek begonnen vele ontdekkingsreizen naar onontdekte continenten.

Lissabon heeft een bepaalde sfeer, die zowel modern als historisch is. De schuine straatjes, oude huizen en vele heuvels vormen een natuurlijke schoonheid en een idyllisch plaatje aan de rivier de Taag. Er heerst een aangenaam klimaat, dat samen met de vele bezienswaardigheden, mogelijkheden voor activiteit en een heerlijke keuken een gedenkwaardige reis garandeert.

## Historisch overzicht

Rond 1200 v.Chr. ontstond er een Fenicische nederzetting op de plek van het huidige Lissabon. Het was een versterkte handelspost, die later werd overgenomen, eerst door Karthago en later door de Romeinen. Zij noemden het Felicitas Julia, en al snel groeide de importantie van de stad, door de bouw van theaters en vele andere Romeinse instituties.

Na de val van het Romeinse Rijk werd het Moorse emiraat de volgende grote heerser in het gebied, wat het ruim 400 jaar zou blijven. De bouwwerken van de Moren zijn nog steeds op veel plaatsen in Portugal te zien. Zo is in Lissabon het gebied Alfama van Moorse oorsprong.

In 1147 werden de Moren verdreven door gekerstende Portugezen, waarna Lissabon zich begon te ontwikkelen. Dit resulteerde in nog meer uitbreiding van de stad en handel met andere steden uit de omgeving. In 1260 werd Lissabon zelfs de hoofdstad van Portugal, toen koning Afonso III hier naartoe vluchtte vanuit de oude hoofdstad Coimbra.

In de daaropvolgende eeuwen ontwikkelde Lissabon zich gestaag tot een van de grootste Europese handelssteden met een bloeiende economie.

De tijd van de grote ontdekkingsreizen begon met het vertrek van Vasco da Gama uit Lissabon in 1497. Hij voer naar het oosten en ontdekte een zeeweg naar India toen hij aankwam in Calcutta. Hij voer verder en bezorgde Portugal handelssteden in India, Oost-Azië en Afrika. De status van Lissabon als handelsstad groeide door de monopolie op de handel in kruiden en specerijen. Om de enorme rijkdom van de stad en het land te benadrukken, verrezen er grote bouwwerken zoals het Hiëremonietenklooster in Belém.

De totstandkoming van handelssteden bracht de Portugezen naar China en Japan, maar de dalende prijzen hadden een neergaande economie tot gevolg, en daarmee het begin van het einde van Lissabons status als dominante handelsstad. Andere Europese koloniemachten, waaronder Nederland, begon eveneens te investeren in de handel met de nieuwe koloniën.

Het was ook een zware tijd voor Lissabon door enkele catastrofes. De eerste aardbeving in 1531 en twee pestepidemieën verzwakten het land. Bovendien werd Portugal in 1580 door Spanje bezet. De bezetting, die 60 jaar duurde, kwam Lissabon duur te staan, doordat de ontwikkeling van de Spaanse steden belangrijker werd geacht. De machtspositie van Portugal werd ondermijnd, onder meer door het afpakken van enkele overzeese gebieden, zoals delen van Brazilië.

In 1640 lukte het eindelijk de Spanjaarden te verdrijven, waarna koning João IV tot regent van Portugal werd benoemd. Lissabon kon zich nu verder ontwikkelen en het imperium werd ten dele weer uitgebreid.

Deze vooruitgang hield aan tot 1755, toen Lissabon wederom door een enorme aardbeving werd



getroffen. De aardbeving was nog zwaarder dan die van 1531. Grote delen van de stad werden verwoest en binnen tien minuten kwam eenderde van de inwoners van Lissabon om het leven.

Onder de pragmatische premier, de latere Marquês van Pombal, werd aan de wederopbouw begonnen. Pombal gebruikte wellicht de eerste grote moderne stadsplattegrond voor de aanleg van de wijk Baixa, die in zijn geheel opnieuw werd getekend en heropgebouwd in een stijl die in niets leek op de oude stad met zijn smalle straten en steegjes.

De Portugese koninklijke familie vluchtte naar Brazilië toen de Franse troepen van Napoleon in 1807 Lissabon en Portugal bezetten. Tot 1813 werd er gevochten, daarna werd Portugal op het Congres van Wenen in 1815 weer zelfstandig verklaard.

De economie van het land verslechterde gedurende de 19e eeuw, wat in 1908 met een poging tot een revolutie uitmondde in de moord op de koning en

de kroonprins op Praça do Comercio. Twee jaar later vond er opnieuw een revolutie plaats, die tot gevolg had dat Portugal een republiek werd.

De democratie hield stand tot 1926, toen het leger de macht overnam. Om controle te krijgen over de economie werd Salazar tot minister van Financiën benoemd en in 1932 werd hij zelfs premier. In 1933 begon Salazar met grote staatsinvesteringen, die een economische opgang tot gevolg hadden.

Tot de Anjerrevolutie van 1974 werden er bloedige strijden gevoerd in de overzeese gebieden, maar in 1975 werden de Afrikaanse koloniën zelfstandig. Portugal werd weer democratisch na een overgangperiode met een militaire regering onder linksgeoriënteerde invloed. Het land werd in 1986 lid van de Europese Gemeenschap, en in 1998 mocht Lissabon zelfs de EXPO, voorheen de Wereldtentoonstelling, organiseren, wat een voorlopig hoogtepunt betekende voor de economische bloei van de stad.

Klik op de advertentie



## Lissabon dag 1

---

### 1. Santa Apolonia (Rua Teixeira Lopes)

Het station Santa Apolonia langs de rivier de Taag is het ideale uitgangspunt voor een wandeling door Lissabon. Tegenover het station ligt het militair museum.

### 2. Alfama

De wijk Alfama, waarin Santa Apolonia ligt, is een van de oudste van de stad, omdat het als een van de weinige delen van Lissabon de aardbeving van 1755 grotendeels overleefde. Wandel bijvoorbeeld door de originele smalle straatjes richting de burcht, of langs de oude handelsstraat Campo de Santa Clara.

### 3. Igreja da Santa Engrácia e Panteão Nacional (Campo de Santa Clara)

Met de bouw van deze imposante kerk werd begonnen in 1682, maar pas in 1966, na een pauze van enkele eeuwen, was hij klaar. In deze achthoekige barokke kerk liggen veel Portugese beroemdheden begraven, waaronder meerdere presidenten uit de geschiedenis van het land.

### 4. Igreja e Mosteiro São Vicente de Fora (Largo de São Vicente)

Dit complex, dat bestaat uit een kerk en een klooster, werd in de 16e eeuw gebouwd. Het is door zijn grootte en zijn mooie vormen een van de meest imposante gebouwen van de stad. De façade is in Renaissancestijl, waarbij het gebouw vooral beroemd is vanwege zijn typisch Portugese tegels die zijn geïnspireerd op de fabels van La Fontaine.

Naast de schitterende architectonische pracht van het interieur van de kerk is ook het uitzicht over de stad en de zee vanaf het platform bij de torens werkelijk betoverend.

### 5. Castelo de São Jorge



Op weg over de smalle straatjes richting de burcht São Jorge kun je optimaal genieten van de atmosfeer van dit oude stadsdeel.

De geschiedenis van het gebied rondom São Jorge gaat ver terug. Alle heersers van dit gebied, zowel de Romeinen als de Moren, bouwden aan dit complex, voordat de eerste koning van Portugal, Afonso III, er in 1147 zijn intrede deed om de burcht tot zijn slot te maken.

Later werd het slot in mindere mate gebruikt als residentie van de koning, en de aardbeving van 1755 liet er zijn sporen na. Hierna werd het slechts nog gebruikt voor weinig betekenende aangelegenheden, tot de jaren '30 van de vorige eeuw, toen er met een grootscheepse restauratie begonnen werd. Tegenwoordig is de burcht geheel gerestaureerd, en is het in combinatie met zijn mooie ligging een interessante attractie voor wandelaars. In de mooie omgeving kun je o.a. nog de oude kerk uit 1147 zien.

### 6. Sé (Largo da Sé)


De eerste koningen lieten Sé al bouwen in de 12e eeuw, maar koning João I maakte Sé in 1393 tot de kathedraal van Lissabon. De kerk overleefde beide grote aardbevingen grotendeels, alleen de klokkentoren moest het in 1755 ontgelden. Later werd de kerk gerestaureerd, grotendeels in zijn originele stijl.

In één van de torens heb je als bezoeker de mogelijkheid de kerkschatten te bekijken, met o.a. kerkelijke relikwieën en zilverwerk.

### 7. Casa dos Bicos (Rua dos Bacalhoeiros)

Vlakbij Sé ligt het Casa dos Bicos, dat in 1523 door een rijke familie werd gebouwd. De details in de façade zijn prachtig. In het huis zelf worden wisselende tentoonstellingen gehouden over historische Portugese ontdekkingen.

### 8. Praça do Comércio



Praça do Comércio is een groot, harmonisch plein valkbij de rivier de Taag. Op het symmetrische plein met zijn neoclassicistische gebouwen staat in het midden de centrale poort naar de wijk Baixa.

Vroeger lag op deze plek het koninklijk paleis, maar dat overleefde de aardbeving van 1755 niet.

Daarnaast is Praça do Comercio de plek waar in 1908 de koning en zijn kroonprins werden neergeschoten. Dit leidde ertoe dat Portugal in 1910 een republiek werd.

### 9. Baixa



De wijk Baixa werd geheel opnieuw gebouwd na de grote aardbeving. Van het originele stratenplan bleef niets over, getuige de huidige stadsplattegrond. Toch heeft dit mondaine stadsdeel niets aan gezelligheid ingeboet.

### 10. Elevador de Santa Justa (Rua de Santa Justa)



Een leerling van Gustave Eiffel bouwde de Santa Justa in 1902. De lift is 45 meter hoog en ligt



ingeklemd tussen de andere gebouwen in de wijk. Het levert toegang tot de hoger gelegen stadsdelen, maar levert daarnaast een wonderbaarlijk uitzicht over het centrum van Lissabon. De lift is eigenlijk al een attractie op zich.

### 11. Tram 28



Als je teruggaat naar de Taag kun je tram 28 naar het oosten nemen. Een tocht door de smalle straatjes van Lissabon met deze tram is een ware belevenis.

Op meerdere plaatsen verwacht je dat de bocht die de tram moet maken onmogelijk zal lukken. Het eindstation van de tramlijn ligt vlakbij de twee centrale pleinen.

### 12. Rossio & Praça de Figueira



Zoals gezegd de twee vlak naast elkaar gelegen centrale pleinen.

Klik op de advertentie

Can you imagine a mobile phone printed on your skin?



Or clothes which monitor your health? Or an airliner that's too scared to crash? If you can, you're already thinking about the kinds of things we're thinking about at BT.

Which means you could be one of the forward-looking individuals we're searching for right now, with the vision to take BT fast-forward into the future.

Read more on [www.btplc.com/Careercentre](http://www.btplc.com/Careercentre)

Rossio vormt het centrum van Lissabon, waardoor het er altijd erg levendig is. De vele restaurants en terrasjes zijn een ideale gelegenheid om de Portugezen te observeren. Op Rossio ligt aan de noordzijde het nationale theater van Portugal uit 1846, Teatro Nacional de Dona Maria II. Praça de Figuera is weer een heel ander plein, met vooral veel winkels. Daarnaast staat er de kerk São Domingos uit 1259.

### 13. Station Rossio (Rossio)

Richting de Liberdade ligt op Rossio nog een spannend gebouw waar je zeker even een kijkje zou moeten nemen, het station van Rossio.

### 14. Liberdade

Liberdade is een mooie boulevard, die begint vanaf Rossio. Tussen de vele verschillende soorten (palm)bomen op deze boulevard, die in 1879 is aangelegd, vind je veel modewinkels en terrasjes.

Neem rustig de tijd om hier even lekker wat te eten en ondertussen de elegante gebouwen te bewonderen.

### 15. Praça do Marques de Pombal

Aan de andere kant van de 1,5 km lange Liberdade ligt het plein Pombal, met in het midden een standbeeld van diezelfde Pombal, die na de grote aardbeving van 1755 de wederopbouw van Lissabon voor zijn rekening nam.



## Lissabon dag 2

### 16. Praça de Touros

De stierengevechtarena van Lissabon werd in 1892 in Moorse stijl gebouwd. Er worden nog steeds stierengevechten gehouden, maar in tegenstelling tot in Spanje wordt de stier in Portugal niet vermoord.

### 17. Museu Calouste Gulbenkian (Av. de Berna 45A)



Calouste Gulbenkian was een ondernemende Armeniër, die bekend stond als "Mr. 5 %", door de bemiddeling te voeren bij een oliedeal tussen Irak en het westen. Hiermee verdiende Gulbenkian bakken met geld, omdat hij in zijn contract op had laten nemen dat hij 5 % van de opbrengst van de overeenkomst zou krijgen. Van dit geld legde hij een enorme kunstcollectie aan, die hij aan Portugal doneerde omdat hij de laatste 13 jaar van zijn leven in Lissabon gewoond had. In het mooie park, dat midden in Lissabon ligt, liggen twee musea. In het eerste museum is de privé-collectie van Gulbenkian te zien. Het is een brede verzameling, die o.a. schilderijen, zilverwerk en antieke meubels uit alle grote wereldse culturen bevat.

In het andere museum zijn vooral moderne werken van Portugese kunstenaars uit de 20e eeuw te zien.

### 18. Aqueduto das Aguas Livres (Amoreiras)

Koning João V liet in 1748 dit 60 km lange aquaduct bouwen om Lissabon van water te kunnen voorzien. Het gedeelte in Lissabon is tot wel 70 meter hoog en wordt nog steeds gebruikt. Bovenop het aquaduct is er een paadje, waarvandaan je een mooi uitzicht hebt.

### 19. Bairro Alto

Het stadsdeel Bairro Alto ten westen van het centrum is een mooie omgeving, die zich uitstekend voor een wandeling leent. De vele cafés, winkels, galeries, kleine kerkjes en meer zorgen voor een unieke atmosfeer. Na de wandeling kun je met de Santa Justa-lift naar Baixa richting de Praca do Comercio.

### 20. Ponte 25 de Abril



Vanaf het Praca do Comercio kun je met de tram naar Belém. De tocht leidt je door verschillende wijken van Lissabon langs het water.

De Ponte 25 de Abril is een imposante hangbrug over de Taag. De brug zweeft 70 meter boven het water en is maar liefst 2300 meter lang. Hij werd in 1966 gebouwd in de regeringsperiode van Salazar. De oorspronkelijke naam was daarom Salazarbrug. Op de dag van de Anjerrevolutie in 1974 werd de naamplaat verwijderd en werd de brug demonstratief met verf omgedoopt in de "25 aprilbrug".



### 21. Museu dos Coches (Praça Afonso de Albuquerque)

Een mooie plek om te beginnen als je in Belém bent aangekomen, is het unieke koetsmuseum. Het museum is ingericht in de rijkschool van het slot Belém uit 1786. In het begin van de 20e eeuw werd in heel Portugal begonnen met het verzamelen van koetsen voor het museum.

Het museum laat de ontwikkeling van de koninklijke koetsen vanaf de 17e eeuw zien en geeft een realistische indruk van die tijd.

### 22. Palácio de Belém (Praça Afonso de Albuquerque)

Dit paleis is een van de voormalige koningssloten in Lissabon. Het is in 1559 gebouwd, maar sindsdien nog vaak veranderd. Vroeger was het de zomerresidentie van de koninklijke familie, tegenwoordig de ambtswoning van de president.

### 23. Rua de Belém

Aan de weg vanaf het slot Belém liggen vele mooie huisjes en Portugese eetgelegenheden. Aan de Taag heb je een uitgebreide keuze aan (vis)restaurants.

### 24. Mosteiro dos Jerónimos (Praça do Império)



Dit Hiëremonietenklooster is een van de grootste bezienswaardigheden van Portugal. Het werd in de



Klik op de advertentie

#### Branding

Barclays Capital is a world leading investment bank. It is also a young organisation that has grown rapidly over the last eight years. With the support of a parent bank with a balance sheet of over £520(\$983) billion, we have an unusual combination of history and dynamic youth. With offices in 22 countries and over 8,000 employees, we are continuing to expand every year.

#### Internships

An internship is an excellent way for you to gain an understanding of Barclays Capital. There is a range of different internship opportunities for students and they most commonly take place over the summer. Lasting about ten weeks, they are available at both Analyst and Associate level. An internship or placement may lead to an offer of permanent employment on successful completion of your degree.

[www.barclayscapital.com/campusrecruitment](http://www.barclayscapital.com/campusrecruitment)

16e eeuw gebouwd, toen de handel met de overzeese kolonies op zijn hoogtepunt was.

De enorme opbrengsten van deze handel, die Vasco da Gama was begonnen, vormden de basis voor de bouw van het klooster in de zo kenmerkende Portugese laatgotische Manuelstijl.

Direct bij de ingang ligt de grote kloosterkerk, waarin Vasco da Gama begraven ligt. De 100 meter lange kerkruijmt bevat ontelbaar veel schitterende details.

Een bezoek aan het klooster zelf en de bijbehorende kloostertuin is eveneens een waar avontuur. De rijkdom aan details in het lichte kalksteen is overweldigend, waardoor je het drukke leven van de nabij gelegen stad op slag vergeet.

## 25 Padrão dos Descobrimentos (Avenida de Brasilia)



Half in de Taag staat het grote monument voor de Portugese zeevaarders en ontdekkingsreizigers, dat is gebouwd in 1960. Het monument stelt een schip voor dat op weg is naar zee.

In het monument worden tentoonstellingen gehouden. Tevens is er de mogelijkheid om de lift naar de top te nemen, waarvandaan je in beide richtingen een betoverend uitzicht over Belém en de rivier hebt. De enorme Ponte 25 de Abril en het Christusfiguur zijn vanaf hier het best te zien.

Bekijk ook het plein voor het monument, waar in de bestrating een enorm kompas en een wereldkaart met de grote Portugese ontdekkingsreizen en bezittingen zijn uitgevoerd in mozaïek.

## 26. Torre de Belém (Avenida de Brasilia)

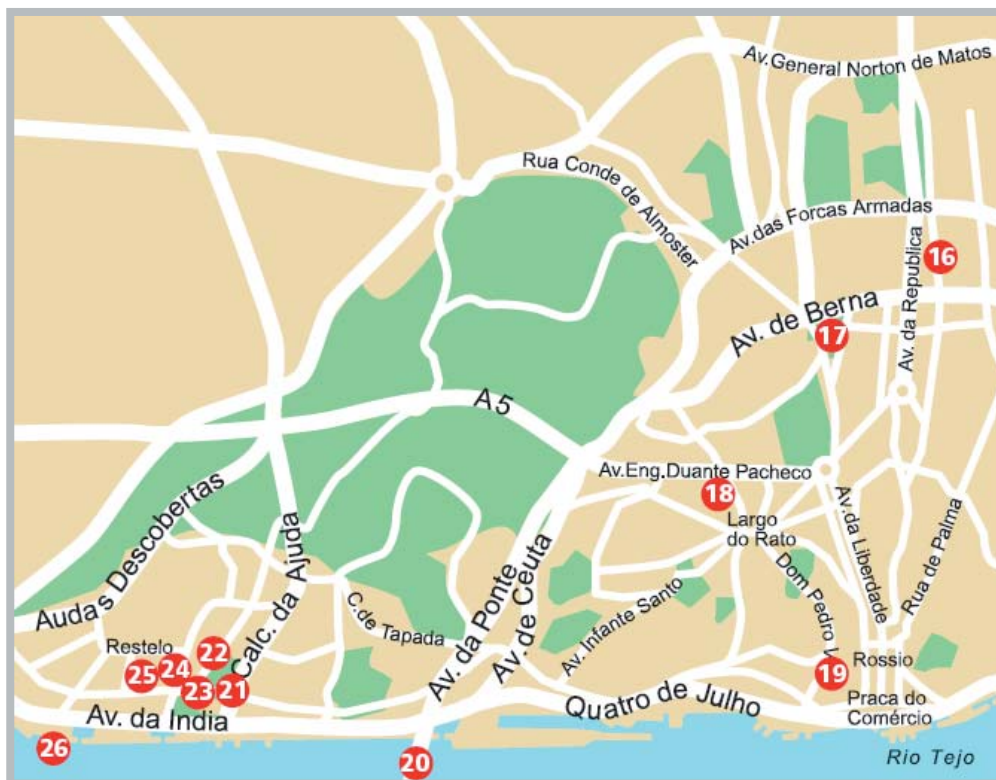


De toren van Belém aan de Taag is een van de herkenningspunten van Lissabon en het eerste gebouw dat uitsluitend in manuelijnse stijl werd gebouwd. De mooie toren was klaar in 1521, maar stond toentertijd nog op een eilandje midden in de Taag. Latere ophogingen trokken de vroegere kustlijn, die vlak langs het Jerónimos-klooster liep, echter helemaal door tot aan het eiland.

Het was oorspronkelijk een vuurtoren om aan te geven dat schepen om het eiland heen moesten varen, maar vormde tegelijkertijd een vesting die Lissabon moest beschermen tegen indringers.

Daarnaast was de toren meer dan 200 jaar lang een gevangenis, die met de rivier aan beide zijden natuurlijk goed beschermd lag.

Als bezoeker kun je de toren in om er de schitterende kamers, verdeeld over meerdere etages, te bewonderen.



Klik op de advertentie





## De omgeving van Lissabon, dag 3

### 27. Estoril (22 km ten westen)

Estoril ligt ten westen van Lissabon langs de Taag. Er vertrekken regelmatig treinen naartoe vanaf Estacao Cais do Sodre vlakbij Praca do Comercio.

Estoril is internationaal bekend vanwege zijn casino en de Formule 1-races die er gehouden worden. Het casino ligt in de mondaine omgeving langs de rivier, het racecircuit iets ten noorden van de stad.

### 28. Cascais (25 km ten westen)



Ga je vanaf Estoril verder naar het westen, dan kom je bij het mooi gelegen Cascais in een kleine baai. De beschermde ligging van de plaats aan de monding van de rivier is al honderden jaren lang bewoond.

Cascais is een mondaine stad met een levendig centrum: veel restaurantjes langs de voetgangersstraten, huizen bekleed met Portugese scherven, de strandpromenade van enkele kilometers en de elegante jachthaven. Ook zijn er veel winkels en winkelcentra, waar je van alles kunt kopen.

### 28a. Cidadela

De citadel van Cascais uit de 16e eeuw ligt op een heuveltop aan de rivier. De president verblijft af en toe in het paleis, dat continue bewaakt wordt door militairen.

### 28b. Centro Cultural

#### (Av<sup>a</sup>. Rei Humberto II de Itália)

Het vroegere klooster Convento de Nossa Senhora da Piedade in Cascais is tegenwoordig het culturele centrum van de stad. De gebouwen stammen net als de Cidadela uit de 16e eeuw.

Er vinden wisselende tentoonstellingen plaats, met doorgaans moderne kunst en keramiek als thema.

### 29. Cabo da Roca (35 km ten westen)



Ten noordwesten van Cascais ligt Cabo da Roca, het meest westelijke punt van het Europese vasteland. Je kunt er de 144 meter hoge rots beklimmen en over de Atlantische oceaan uitkijken. Vanaf Cascais gaan hier bussen naartoe.

### 30. Sintra (25 km ten noordwesten)



Sintra was eeuwenlang de zomerresidentie van de Portugese vorsten.

Als je er naartoe gaat is het alsof je teruggaat in de tijd. Het is met zijn smalle steegjes, kasseien, fonteinen en vele mooie gebouwen uitstekend bewaard gebleven, en uniek voor Portugal.

### 30a. Palácio Nacional de Sintra (Largo Rainha D. Amélia)



Klik op de advertentie



Het slot van Sintra met zijn kegelvormige schoorstenen, die je al vanaf de heuvel in het centrum kunt zien, is erg karakteristiek. Vroeger lag er een Moorse burcht op deze plek, waar nu lange tijd aan het slot gebouwd is. Hierdoor heeft het slot vele stijlsorten, waaronder de Portugese laatgotische Manuelstijl.

De slotzalen zijn mooi ingericht en de mooie versierselen met Portugese tegels maken het een uniek gebouw.

### **30b. Museu do Brinquedo (Rua Visconde de Montserrat)**

Het Museu do Brinquedo is een van de grootste speelgoedmuseums ter wereld. Het begon met een privé-verzameling in de jaren '30 van de vorige eeuw, maar inmiddels is het aantal voorwerpen dat je er kunt zien niet meer te tellen.

### **31. Castelo dos Mouros (25 km ten noordwesten)**

Deze schilderachtig gelegen burcht stamt uit de tijd van de Moorse heerschappij over het gebied rond de 9e eeuw.

Voor een bezoek aan Castelo dos Mouros moet je echt de tijd nemen, maar een fantastisch uitzicht over Sintra zorgt dat het die tijd ook waard is. Ondanks de vele pogingen tot restauratie door de eeuwen heen is het nu niet veel meer dan een ruïne, maar toch nog zeker de moeite van een bezoek waard.

### **32. Palácio Nacional da Pena (25 km ten noordwesten)**



Iets ten zuiden van Castelo dos Mouros ligt op een andere bergtop het slot Pena, een mooie mix van historische en regionale stijlsorten.

Voordat dit slot hier stond lag er een klooster. Het huidige gebouw werd halverwege de 19e eeuw gebouwd door Prins Fernando II. Tot de val van het koninkrijk in 1910 was het een zomerresidentie voor de Portugese vorsten.

De buitenkant van het slot is absoluut uniek door de vele kleuren, figuren en vormen, die het tot een ware orgie voor het gezichtsvermogen maken.

### **33. Queluz (14 km ten noordwesten)**

Queluz ligt tussen Lissabon en Sintra en is vooral bekend voor het rococoslot met dezelfde naam, dat in 1747 gebouwd werd ter vervanging van een ouder slot op dezelfde plek.



Vanaf 1760 werd het een zomerresidentie voor de koning, maar tegenwoordig wordt het vooral gebruikt voor hoge buitenlandse gasten.

Van Dona Maria I, de eerste koningin die hier verbleef, staat een standbeeld op het plein bij het slot. Van binnen heeft het vele interessante ruimtes, zoals de mooie koninklijke slaapvertrekken. In de andere kamers hangen schilderijen van vroegere vorsten en vorstinnen.

Wandel door de Neptunustuin en de Kanaaltuin, waar je vele mooie fontein en met tegels belegde kanalen kunt zien.

### 34. Ponte 25 de Abril /Setubal

Ten zuiden van Lissabon ligt aan de andere kant van de Taag het schiereiland Setubal. Als je de rivier overgaat via de Ponte 25 de Abril, kun je genieten van een uitzicht over Lissabon van 70 meter hoogte.

### 35. Cristo Rei (Almada)



Direct naast Ponte 25 de Abril staat aan de andere kant van de rivier het 110 meter hoge Christusmonument. Je kunt er een lift nemen naar de top van de sokkel tot aan de voet van het beeld zelf, dat 28 meter hoog is.

Het is in 1959 gebouwd en geïnspireerd op het al bestaande Christusbeeld in Rio de Janeiro.

### 36. Sesimbra (40 km ten zuiden)

Aan de zuidkust van het schiereiland ligt Sesimbra, een klein vissersdorpje. Je hebt er dan ook een ruime keuze aan visrestaurants, die de ideale gelegenheid vormen om voor de eerste keer van de beroemde Portugese sardientjes te proeven. Vraag ook naar de andere lokale (inkt)visspecialiteiten, die van tijd tot tijd verschillen.



Klik op de advertentie

Can you imagine a mobile phone printed on your skin?



Or clothes which monitor your health? Or an airliner that's too scared to crash? If you can, you're already thinking about the kinds of things we're thinking about at BT.

Which means you could be one of the forward-looking individuals we're searching for right now, with the vision to take BT fast-forward into the future.

Read more on [www.btplc.com/Careercentre](http://www.btplc.com/Careercentre)

## Winkelen

In het centrum van Lissabon is de omgeving van Baixa tussen Rossio en de Taag vol met winkels, bijvoorbeeld op de centrale boulevard. Hier vind je vele speciale Portugese winkeltjes en winkelketens.

Ook ten noorden van Baixa kun je spannend winkelen. Probeer bijvoorbeeld de Praça de Londres, Avenida de Roma en het schitterende Liberdade.

In het stadsdeel Chiado liggen vele elegante winkels en winkelcentra, vooral op en rond Rua Garrett.

Daarnaast vind je vele warenhuizen en grote winkelcentra in de stad, zoals El Corte Inglés en bij de grote invalswegen Colombo in Benfica, Vasco da Gama, Amosreiras en meer – het volgende winkelcentrum is nooit ver weg.

## Gastronomie

Er zijn vele lekkere restaurants in Lissabon en langs de kust o.a. in Bélem. De ligging vlakbij de Atlantische Oceaan zorgt voor een ruime keuze aan visgerechten. Vooral de lokale sardientjes zijn een absolute aanrader.

In Lissabon liggen veel gezellige eetgelegenheden, in Baixa, in de grote winkelstraten, maar sla vooral de kleinere restaurantjes, die door de hele stad liggen, niet over. In Bélem vind je restaurants in het museum- en toeristengebied aan de Taag.

Probeer vooral een glas Vinho Verde, een groene wijn, en natuurlijk een glas echte Portugese port.

## Metroplattegrond





## Familieactiviteiten

### Lissabon Zoo (Parque Eduardo VII)

De dierentuin van Lissabon ligt erg toegankelijk in het centrum van de stad. Er wonen meer dan 2.000 dieren van 400 verschillende soorten.

Buiten de traditionele dierentuin zijn hier ook andere dingen te beleven, zoals een groot dolfinarium, waar demonstraties worden gehouden met dolfijnen en zeeleeuwen.

Een tocht met de 1.200 meter lange kabelbaan biedt een mooi uitzicht over zowel de stad als de zee.

### Animax

Naast de dierentuin ligt het pretpark Animax met vele attracties, auto's, bootjes, een 3D-bioscoop en nog veel meer.

### Parque das Nações

Dit park werd o.a. gebruikt voor de Wereldtentoonstelling EXPO in 1998. Nu zijn er verschillende activiteiten te doen, zoals wetenschappelijk experimenten, is er een kabelbaan, de Vasco da Gama-toren (met daarin een restaurant met een betoverend uitzicht) en niet in de laatste plaats het beroemde Oceanium.

### Oceanium (Parque das Nações)

In het fantastische oceanium van Lissabon leven meer dan 15.000 zeedieren in zowel de kleinere aquaria als in het enorme centrale aquarium, waar je als bezoeker zelf deel lijkt uit te maken van het leven onder het wateroppervlak. Het leven in de wereldzeeën – zoals de Atlantische Oceaan waar Portugal aan ligt – wordt hier op fantastische wijze geschilderd, en de veelzijdigheid ervan komt hier optimaal tot zijn recht.

#### Toegangsprijzen – Openingstijden:

Volwassenen EUR 10,00

Kinderen EUR 5,00

's Zomers 10:00-20:00 uur

's winters 10:00-19:00 uur

### Stranden

In de omgeving van Lissabon liggen meerdere grote badplaatsen. Zo is er een drukbezocht strand in Cascais, dat vanuit Lissabon met de trein goed te bereiken is.

Daarnaast kun je in deze en andere badplaatsjes ook leuk winkelen, lekker eten en in de zomer worden er verder nog tal van activiteiten georganiseerd.

## Klimaattabel

Gem.	Temp °C	Neerslag mm
Januari	11	95
Februari	11	87
Maart	13	85
April	15	60
Mei	17	44
Juni	19	18
Juli	22	4
Augustus	22	5
September	20	33
Oktober	17	75
November	14	100
December	11	97

## Internet

---

### Toeristenorganisaties

De officiële toeristensite van Lissabon: [www.atl-turismolisboa.pt](http://www.atl-turismolisboa.pt);

De officiële toeristensite van Portugal: [www.portugal.org](http://www.portugal.org),

Toerisme in de omgeving: [www.portugalvirtual.pt/\\_tourism/costadelisboa/index.html](http://www.portugalvirtual.pt/_tourism/costadelisboa/index.html);

De officiële toeristensite van Sintra: [www.cm-sintra.pt](http://www.cm-sintra.pt);

De officiële toeristensite van Sesimbra: [www.mun-sesimbra.pt](http://www.mun-sesimbra.pt)

### Musea

Museu Calouste Gulbenkian:

[www.museu.gulbenkian.pt](http://www.museu.gulbenkian.pt);

Museu dos Coches: [www.museudoscochesipmuseus.pt](http://www.museudoscochesipmuseus.pt);

[www.museudoscochesipmuseus.pt](http://www.museudoscochesipmuseus.pt);

Palacio de Belém: [www.presidenciarepublica.pt](http://www.presidenciarepublica.pt);

Mosteiro dos Jerónimos: [www.mosteirojeronimos.pt](http://www.mosteirojeronimos.pt);

Torre de Belém: [www.mosteirojeronimos.pt/index\\_torre.html](http://www.mosteirojeronimos.pt/index_torre.html);

Museu do Brinquedo: [www.museu-do-brinquedo.pt](http://www.museu-do-brinquedo.pt)

### Transport

Vliegveld van Lissabon: [www.ana-aeroportos.pt/ANA/Lisboa](http://www.ana-aeroportos.pt/ANA/Lisboa);

Portugese spoorwegen: [www.cp.pt](http://www.cp.pt)

### Activiteiten

Casino Estoril: [www.casino-estoril.pt](http://www.casino-estoril.pt);

Lissabon Zoo: [www.zoolisboa.pt](http://www.zoolisboa.pt);

Parque das Nações: [www.parquedasnacoes.pt](http://www.parquedasnacoes.pt)

## Minitaalgids

### Nederlands

Hallo  
Goedemorgen/Goedendag  
Goedenavond  
Goedenacht  
Tot ziens  
Ja/nee  
Bedankt  
Waar ligt...?  
Links/rechts  
Rechtdoor  
Vliegveld  
Station  
Ticket  
Vliegtuig  
Trein  
Bus  
Wat kost het?  
  
Mag ik de menukaart zien?

### Portugees

Olá  
Bom dia  
Boa tarde  
Boa noite  
Adeus  
Sim/não  
Obrigado  
Onde é...?  
Direita/esquerda  
Sempre em frente  
Aeroporto  
Estação  
Bilhete  
Avião  
Comboio  
Autocarro  
Quanto é que  
custa?  
Posso ver o menu  
/ ementa?

### Nederlands

Mag ik afrekenen?  
Rekening  
Accepteert u creditcard?  
  
Wij hebben een reservering  
  
Heeft u een kamer vrij?  
0/1/2  
3/4/5  
  
6/7/8  
9/10/100  
Mineraalwater  
Rode wijn/witte wijn/bier  
  
Koffie/thee/suiker  
Melk/sap

### Portugees

Posso pagar?  
Conta  
Aceita cartões de  
crédito?  
Temos uma  
reserva  
Tem quartos?  
Zero/um/dois  
Três/quarto /  
cinco  
Seis/sete/oito  
Nove/dez/cem  
Água mineral  
Vinho  
tinto/vinho  
branco/cerveja  
Café/chá/açúcar  
Leite/sumo

Klik op de advertentie



### Branding

Barclays Capital is a world leading investment bank. It is also a young organisation that has grown rapidly over the last eight years. With the support of a parent bank with a balance sheet of over £520(\$983) billion, we have an unusual combination of history and dynamic youth. With offices in 22 countries and over 8,000 employees, we are continuing to expand every year.

### Internships

An internship is an excellent way for you to gain an understanding of Barclays Capital. There is a range of different internship opportunities for students and they most commonly take place over the summer. Lasting about ten weeks, they are available at both Analyst and Associate level. An internship or placement may lead to an offer of permanent employment on successful completion of your degree.

[www.barclayscapital.com/campusrecruitment](http://www.barclayscapital.com/campusrecruitment)