

STIG ALBECK

GRIEKENLAND REISGIDS



**DOWNLOAD FREE TRAVEL GUIDES AT
BOOKBOON.COM
NO REGISTRATION NEEDED**

Griekenland

Athene

Samos

Rhodos

Kreta

Omgevingsplattegrond
Metroplattegrond

Stadsplattegrond
Bezienswaardigheden



Athene	4
Kreta	28
Rhodos	37
Samos	46

Griekenland

© 2007 Stig Albeck en OnLibri.

Vertaling: Erik Vedder

Alle rechten voorbehouden

Niets uit deze uitgave mag worden verveelvoudigd en/of openbaar gemaakt door middel van druk, fotokopie, microfilm, rooksignalen, cd-rom, dvd, blu-ray disc, i-mode, sms, MP3, MPEG-4, vodcast, podcast, memory sticks, gebarentaal, internet of door welke andere digitale of analoge wijze dan ook, zonder voorafgaande schriftelijke toestemming van de uitgever. Het is wel toegestaan om anderen attent te maken op de website, www.onlibri.nl

ISBN 978-87-7061-150-3


Eerste uitgave

De illustraties in dit boek zijn gereproduceerd met toestemming van de volgende copyrighthouders:

Stig Albeck, GNTO - Den Græske Stats Turistråd

De genoemde prijzen en openingstijden in dit boek gelden slechts ter indicatie, en wijzigingen kunnen zich in de tussentijd hebben voorgedaan

OnLibri.nl



Γεια σας Athene

Introductie

Welkom

Athene is een van de grootste historische steden ter wereld. Vanuit de hoofdstad van het moderne Griekenland vond vroeger de uitbreiding van de Griekse cultuur en de democratie, wetenschap en kunst plaats. Deze historische inslag merk je er als toerist nog steeds.

Tegenwoordig heeft de metropool Athene 4 miljoen inwoners. Het is een moderne stad, maar wel een met duidelijke wortels uit vroeger tijden. De combinatie van het historische en traditionele enerzijds en de huidige moderne Griekse levensopvatting anderzijds biedt elke bezoeker een onvergetelijke indruk.

Historisch overzicht

De geschiedenis van Athene begon toen de Grieken zich er enkele duizenden jaren geleden (vermoedelijk rond 3500 v.Chr.) vestigden. De stadsstaat bereikte ongeveer 1000 jaar voor onze jaartelling voor het eerst enige welvaart, doordat het een sterke ontwikkeling doormaakte op het gebied van kunst en pottenbakkerij.

Griekenland wordt ook wel de wieg van de democratie genoemd, omdat daar al in die tijd het principe van stemrecht werd uitgevonden. Overigens was het in die tijd alleen het rijke, mannelijke deel van de bevolking dat daadwerkelijk mocht stemmen. Rond 600 v.Chr. werden er sociale en economische hervormingen doorgevoerd en vanaf toen vond er ook meer handel met andere staten plaats. Ook breidde Athene zich uit met o.a. het eiland Salamis.

Van buitenaf werd Athene bedreigd door Perzië en keizer Darius, met wie verschillende veldslagen werden uitgevochten. In 490 v.Chr. naderden de Perzische legers Athene, maar ze konden op het laatste moment bij Marathon worden verslagen. De

opvolger van Darius als heerser van Perzië, Xerxes, stuurde 10 jaar later een grote vloot naar Athene, maar weer werden de Perzen overwonnen.

Om in het vervolg Perzische aanvallen te vermijden werd de zogenaamde Delische Bond opgericht. Dit was een bondgenootschap dat Athene met verschillende staten rond de Egeïsche Zee sloot, als tegenhanger van de Peloponnesische Bond, het oudst bekende militaire bondgenootschap uit het oude Griekenland. Athene, dat sterker uit de oorlogen met de Perzen was gekomen, werd de leidende stadsstaat in het nieuwe verbond. De stadsstaat nam na verloop van tijd meer en meer taken van de andere leden over, zodat het verbond in werkelijkheid leidde tot één grote staat die vanuit Athene werd geleid. De economische bijdrage van de andere leden van het verbond werd gebruikt om nieuwe gebouwen neer te zetten op de Akropolis, ter vervanging van de oude die door de Perzen waren vernield. De politicus Perikles nam de leiding over de bouwwerkzaamheden op zich.

De vele conflicten die in de tijd daarna volgden, leidden in 431 v.Chr. tot de Peloponnesische Oorlog, waarin het imperium van Athene tegenover de stadsstaten van de Peloponnesos, onder aanvoering van Sparta, kwam te staan. Uiteindelijk duurde deze oorlog maar liefst 27 jaar, tot 404 v.Chr. Athene werd gedwongen eigen verdedigingswerken af te breken en kwam onder sterke Spartaanse invloed.

In de jaren daarna werd een verbond gevormd met de vroegere Perzische vijanden, zodat gezamenlijk de Korinthische Oorlog tegen Sparta kon worden gevoerd.

Na de zege op Sparta herwon Athene een tijdelijk zijn leidende militaire status, maar met de kroning van koning Filip II van Macedonië in 359 v.Chr. werd Athene opnieuw aangevallen. De definitieve slag, waarin de Grieken het onderspit moesten delven tegen de Macedonische legers van Filip II, werden in 338 v.Chr. bij Khaironaia uitgevochten.

De zoon van Filip II, Alexander de Grote, regeerde vanuit Athene over een gecombineerd Grieks/Macedonisch koninkrijk. Alexander de Grote stierf in 323 v.Chr. na succesvolle veroveringen in Azië en Egypte, waar hij o.a. Alexandrië stichtte.

De Macedonische heerschappij duurde bijna 200 jaar, totdat de Romeinen Macedonië veroverden en Athene een deel van een Romeinse provincie werd. De stad behield echter veel van haar rechten en kon zich doorontwikkelen, niet in de laatste plaats doordat ze de beste opleidingen van Europa te bieden had.

De eeuwen daarna vormden een wisselvallige periode in de geschiedenis van Athene. De Romeinen zetten grote bouwprojecten op, maar desondanks daalde het aanzien van de stad, vooral in verhouding tot Thessaloniki. Het christendom werd ingevoerd en er vonden plunderingen plaats, zoals door de Goten aan het eind van de derde eeuw na Christus.

In het jaar 330 veranderde de Romeinse keizer Constantinus de hoofdstad van Rome naar de Griekse stad Byzantium, die hij de naam *Nova Roma* (Nieuw Rome) gaf. De stad werd echter al snel Constantinopel genoemd, naar zijn stichter.

In 395 werd het Romeinse Rijk verdeeld in het Oost-Romeinse en het West-Romeinse Rijk. In de eeuwen daarna werd Athene meermaals het slachtoffer van aanvallen op de stad; door de Goten, de Bulgaren en de Noormannen. In 1204 bezweek Constantinopel onder de druk van Frankische kruisridders, waarna Athene 107 jaar lang onder Frankisch bestuur kwam te staan.

Na een vredige periode onder Venetiaans bestuur werd Athene in 1456 ingenomen door de Turken, die regeerden vanuit het door Sultan Mehmet II omgedoopte Constantinopel – Istanbul. De verovering had ca. 400 jaar Turkse overheersing van Athene tot gevolg.

De groeiende weerstand tegen de Turken leidde in 1821 tot een onafhankelijkheidsoorlog, die er na een lange strijd toe leidde dat Griekenland in 1829 als zelfstandig koninkrijk werd erkend. Athene werd vijf jaar later uitgeroepen tot hoofdstad van het nieuwe rijk.

In de tweede helft van de 19e eeuw werden grote archeologische opgravingen in gang gezet, de moderne Olympische Spelen geopend en het Kanaal van Korinthe ingewijd. In de jaren '20 van de vorige eeuw trokken veel Grieken naar de hoofdstad Athene, vanuit verschillende regio's die het land moest afstaan aan Turkije.

De 20e eeuw werd naast een enorme groei van Athene gekenmerkt door staatsgrepen en pogingen daartoe, totdat in 1975 de nieuwe grondwet van Griekenland bekrachtigd werd en het land zes jaar later lid werd van de EEG. Eenmaal in rustig vaarwater trokken meer en meer Griekse plattelanders naar de hoofdstad, die daardoor steeds meer uit haar voegen leek te barsten, met veel illegale bouwwerken, zwerfdieren en ontzettend veel smog. Met de organisatie van de Olympische Spelen in 2004 werd de stad echter flink opgeknapt, waardoor Athene een uitermate toeristvriendelijke stad is geworden.

Klik op de advertentie

**Ook dat dorpje
waar de gyros
nog naar gyros
smaakt.**

Jibã
MEER VAKANTIE

Griekenland
v.a.
€195,-

Athene dag 1

1. Akropolis/Αρχαιολογικός χώρος Ακροπόλεως



Metrostation: Akropolis/Ακρόπολη of Monastiraki/Μοναστηράκι. Het bekendste monument van Athene is het ideale beginpunt om de stad te leren kennen. De Akropolis is 156 meter hoog, dus trek stevige schoenen aan. Vergeet ook niet bij een van de vele kiosken een fles water te kopen, want het kan er erg warm worden.

De ingang tot de Akropolis bevindt zich bij de Propyleeën-trappen, waar vlak achter de Nike-tempel ligt. Deze marmeren tempel stamt al uit 421 v.Chr. en is een herinnering aan de zege op de Perzen.

De grote tempel, het Parthenon, stamt uit 438 v.Chr. en werd gebouwd als de schatkamer van Athene met binnenin het beeld van Pallas Athena van Fidias. De tempel is geheel van marmer. In tegenstelling tot de Nike-tempel, die in Ionische stijl is gebouwd, is het Parthenon Dorisch. De imposante afmetingen van het Parthenon bedragen 70 x 30 meter.

Naast het Parthenon ligt de Erechtheion-tempel, die op de meest heilige plaats van de stad is gebouwd. Deze tempel stamt uit 406 v.Chr.

Bezoek eventueel het Akropolis-museum of geniet van het schitterende uitzicht over grote delen van Athene.

2. Pnyx/Πνύκα (bij Akropolis/Ακρόπολη)

Metrostation: Monastiraki/Μοναστηράκι. Direct naast de Akropolis ligt de heuvel Pnyx. De Pnyx heeft een grote rol gespeeld in de geschiedenis van Athene en de rest van de wereld. Hier werden in de 5e eeuw v.Chr. namelijk de eerste politieke zittingen gehouden, op de tribunes die je er nog steeds kunt zien. Deze zittingen waren het begin van de latere democratie.

3. Amfitheater (bij Akropolis/Ακρόπολη)



Metrostation: Akropolis/Ακρόπολη. Aan de zuidelijke voet van de Akropolis liggen de theaters Herodes Atticus Odeon (uit 177) en Dionysos (circa 400 v.Chr.). Voor het festival van Athene wordt het Herodes Atticus Odeon, dat plaats biedt aan 5.000 toeschouwers, nog steeds gebruikt. Het Dionysos-theater biedt plaats aan maar liefst 17.000 toeschouwers.

4. Plaka/Πλάκα

Metrostation: Akropolis/Ακρόπολη. Bij de noordoostelijke voet van de Akropolis begint de oudste en meest sfeervolle wijk van Athene, Plaka.

Deze idyllische omgeving midden in de grote stad wordt al sinds de Griekse oudheid bewoond en

bevat vele gezellige lokale eettentjes. Ga door de vele kleine straatjes op ontdekkingsstocht en bezoek er de eveneens in ruime mate aanwezige souvenirwinkeltjes.

5. Lysikrates-monument/ Μνημείο Λυσικράτους (Plateia Lysikrates/Πλατεία Λυσικράτους)

Metrostation: Akropolis/Ακρόπολη. Dit monument werd in 334 v.Chr. naar aanleiding van de jaarlijkse spelen neergezet door een Cheregos, een rijke inwoner van Athene. Deze spelen vonden plaats in het Dionysos-theater.

6. Kleine & Grote Mitropoleos/Μικρή Μητρόπολη & Καθεδρικό Ναό Αθηνών (Plateia Mitropoleos/πλατεία Μητροπόλεως)

Metrostation: Monastiraki/Μοναστηράκι. De vroegere domkerk van Athene uit de 12e eeuw, de Kleine Mitropoleos, is door zijn reliëfs van byzantijnse oorsprong zeer de moeite waard. De huidige domkerk, de Grote Mitropoleos, stamt uit 1862.

7. Het Romeinse Forum/Ρωμαϊκή Αγορά (Odos Areos/οδός Ἀρεως)

Metrostation: Monastiraki/Μοναστηράκι. Het Forum was ten tijde van het Romeinse Rijk het politieke en commerciële centrum. Het Romeinse Forum was vanaf de bouw kort voor de geboorte van Christus tot wel 500 jaar daarna het centrale plein van Athene. Het Forum meet 111 x 98 meter en werd naar wens en met donatie van Caesar gebouwd.

Bij het Romeinse Forum ligt de Fethiye-moskee uit 1456. Deze moskee werd gebouwd door de Turken, maar later gebruikt door de katholieke kerk.

8. Toren van de Wind/Ωρολόγιο Κυρρήστου - Πύργος Ανέμων, Αέρηδες (Odos Aiou/οδός Αιόλου)



Metrostation: Monastiraki/Μοναστηράκι. De 12 meter hoge Toren van de Wind werd in de laatste eeuw v.Chr. door een astronoom gebouwd. De marmeren toren was bedoeld als zonnwijzer en is decoratief getooid naar de acht verschillende windrichtingen.

9. Hadrians Bibliotheek/ Η Βιβλιοθήκη του Αδριανού (Odos Arios/οδός Ἀρεως)

Metrostation: Monastiraki/Μοναστηράκι. Deze bibliotheek werd in het jaar 132 door keizer Hadrian gebouwd en bevatte o.a. een zuilentuin en verschillende kerken. Later ging de bibliotheek deel uitmaken van de Romeinse verdedigingsmuren rond Athene. Nu zijn vooral de zeven overgebleven Korinthische zuilen in de tuin nog een bezoek waard.

10. Agora/Αρχαία Αγορά



Metrostation: Monastiraki/Μοναστηράκι. Agora, de vroegere marktplaats, was het middelpunt van het vroegere Athene. Hier onderwees Socrates zijn leerlingen. Daarnaast werden hier politieke zittingen voor het stadsbestuur gehouden, terwijl er op de achtergrond olijfolie werd verkocht vanuit de vele kraampjes die er stonden. Onder Solon kreeg de Agora ca 500 v.Chr. pas echt grote betekenis. Het plein is niet heel mooi bewaard gebleven, maar toch zijn er nog, naast de schitterende omgeving, meerdere interessante plekken te bezoeken.

10a Hefaiostos-tempel/Ναός του Ηφαίστου

Dit is de best bewaard gebleven Dorische tempel in heel Griekenland, ondanks dat hij al circa 440 v.Chr. werd gebouwd.

10b Tholos/Θόλος

Voor het ontstaan van de democratie op de heuvel Pnyx ontmoetten de leiders van Athene elkaar hier. Tholos stamt uit ca. 470 v.Chr.

10c Attalos-Stoa/Η Στοά του Αττάλου

Dit 112 meter lange gebouw werd in de jaren '50 van de vorige eeuw heropgebouwd. Oorspronkelijk stonden er kraampjes in het gebouw, maar nu huist er een museum met opgravingen van de Agora.

11. Monastiraki/Πλατεία Μοναστηράκι

Metrostation: Monastiraki/Μοναστηράκι. Het plein zelf is aangelegd als een Turkse bazaar en je vindt er nog steeds gebouwen uit de Turkse tijd.

Klik op de advertentie

Ook dat zwembad waar kinderen urenlang kunnen spelen.

Jibã

MEER VAKANTIE

12. Pantanassa-kerk/"Μοναστηράκι"

Metrostation: Monastiraki/Μοναστηράκι. De Pantarassa-kerk heeft het plein Monastiraki zijn naam gegeven. De kerk werd namelijk in de volksmond "Het kleine klooster" (Monastiraki) genoemd.

13. Tzistarakis-moskee/ Τζαμι Τσισδαράκη

Metrostation: Monastiraki/Μοναστηράκι. Deze moskee stamt uit 1759.



Athene dag 2

14. Hadrians Triomfboog/ Πύλη του Αδριανού (Amalías/Λεωφόρος Αμαλίας)

Metrostation: Akropolis/Ακρόπολη. Hadrians triomfboog werd in 131 door de burgers van de stad ter ere van Hadrian gebouwd. De boog staat op een van de wegen uit de oude tijd, die van het oude Griekse deel van de Athene naar Hadrians moderne Romeinse stadsdeel leiden.

15. Olympieion/Ολυμπείον (Vassilisis Olgas/Βασ. Όλγας)


Metrostation: Akropolis/Ακρόπολη. Met de bouw van het machtige Olympieion werd al in 515 v.Chr. begonnen, maar het zou maar liefst 640 jaar duren voordat het in het jaar 125 onder Hadrian afkwam. In de tempel stond een kolossaal beeld van Zeus, uitgevoerd in goud en ivoor. De tempel was enorm en bevatte in totaal 104 Korinthische zuilen, waarvan er nog steeds 15 te zien zijn.

16. Panathinaiko Stadion/ Παναθηναϊκό Στάδιο (Ardetto-bakken/Αρδηττός λόφος)

Metrostation: Akropolis/Ακρόπολη. Tussen de heuvels Agra en Ardetto bouwde Lykourgos in 330 v.Chr. een stadion voor de Panatheense Spelen (de antieke voorloper van de Olympische Spelen).

Van 140-144 werd het stadion gerestaureerd waarvan het resultaat ongeveer het bouwwerk was dat je vandaag de dag nog ziet. Het huidige stadion van marmer vormde eveneens het toneel voor de eerste moderne Olympische Spelen, die Athene in 1896 organiseerde. Bij de Olympische Spelen van 2004 eindigde hier op de slotdag de marathon.

17. Nationaal Park/O Εθνικός Κήπος



Metrostation: Syntagma/Σύνταγμα. Het Nationaal Park in Athene is een vredige oase midden in een stad waar je elders weinig groen tegen zult komen. In het park staan vele exotische bomen, die grenzen aan het Griekse parlement.

18. Syntagma/Πλατεία Συντάγματος



Metrostation: Syntagma/Σύνταγμα. Syntagma betekent Grondwet. Op deze plek werd dan ook in 1843 de Griekse grondwet uitgeroepen.

18a. Parlement/Βουλή των Ελλήνων

Het parlamentsgebouw van Griekenland werd van 1836-1840 in neoclassicistische stijl gebouwd. Oorspronkelijk was dit het koningsslot voor koning Otto I, die er moest regeren nadat de Turken zich hadden teruggetrokken. In 1935 werd het gebouw in gebruik genomen door het parlement, waarna het nieuwe slot dat er direct achter ligt de functie van presidentiele woning kreeg. Voor het parlamentsgebouw kun je enkele keren per dag de wisseling van de wacht zien.

18b. Hotel Grande Bretagne

Grande Bretagne is een van de beroemdste hotels ter wereld en is sinds de bouw in 1862 door ontelbaar veel staatshoofden en andere beroemdheden bewoond. Het is zeker de moeite waard om er binnen een kijkje te nemen en er eventueel een kop koffie te drinken, terwijl je van de elegante atmosfeer geniet.

19. Schliemanns Paleis/Ιλίου Μέλαθρον (Eleftherios Venizelos 12/Ελευθερίου Βενιζέλου 12)

Metrostation: Syntagma/Σύνταγμα. Op de weg langs Syntagma zie je aan de rechterkant het Schliemanns Paleis. Het is in Italiaanse renaissancestijl gebouwd en een van de voornaamste voorbeelden van een privé-woning. Schliemann was archeoloog en ontdekker van Troje en Mycene. Tegenwoordig huist het numismatisch museum van Athene in het paleis en je vindt er dan ook alle tastbare vormen en geschiedenis van geld.

20. Trilogie van Athene

Metrostation: Panepistimio/Πανεπιστήμιο. De drie neoclassicistische gebouwen, de Academie, de Universiteit en de Nationale Bibliotheek, worden ook wel de Trilogie van Athene genoemd. De gebouwen zijn alledrie van de hand van de Deense broers Theophilus en Christian Hansen.

20a. Academie/Ακαδημία Αθηνών (Eleftherios Venizelos 28/Ελευθερίου Βενιζέλου 28)

De Academie is een ongelooflijk mooi en harmonieus marmeren gebouw, ontworpen door Theophilus Hansen en gebouwd van 1859-1885.

20b. Universiteit /Εθνικό και Καποδιστριακό Πανεπιστήμιο Αθηνών (Eleftherios Venizelos 30/Ελευθερίου Βενιζέλου 30)

De Universiteit van Athene is vanaf 1839 door de architect Christian Hansen gebouwd.

20c. Nationale Bibliotheek/Βασιλιάνειος Εθνική Βιβλιοθήκη (Eleftherios Venizelos 32/Ελευθερίου Βενιζέλου 32)

De Nationale Bibliotheek is van 1887-1902 naar tekeningen van Theophilus Hansen gebouwd. Het gebouw is niet alleen erg mooi gelegen, maar ook van binnen erg mooi.

21. Omonia/Πλατεία Ομονοίας



Metrostation: Omonia/Ομόνοια. Het plein Omonia is op zichzelf al een bezienswaardigheid, maar geeft daarnaast een goede indruk van het hectische

verkeer en het stadsleven van Athene. Let vooral op de in groten getale voorbijrazende taxi's, allemaal in het geel met een blauwe streep. Omonia is naast Syntagma een van de centrale pleinen van de stad.

22. Nationaal Archeologisch Museum /Εθνικό Αρχαιολογικό Μουσείο (Patission 44/Πατησίων 44)

Metrostation: Omonia/Ομόνοια. Het Nationaal Archeologisch Museum in Athene bevat uiteraard een van de mooiste en meest interessante collecties vondsten uit Griekenland en de Griekse cultuur.

De tentoonstelling is zo groots, dat het een goed idee is om er ofwel een langere tijd te verblijven zodat je een redelijke indruk krijgt van de gehele collectie, of je te beperken tot een van de vele uitnodigende thema's, zoals de Myceense cultuur, om daar dan wat meer van te weten te komen. In de foyer kun je gidsen met informatie over de collectie krijgen. Vergeet ook niet om een bezoek te brengen aan het bijbehorende winkeltje, waar je vele kopieën kunt kopen van eeuwenoude vondsten.

Klik op de advertentie

Can you imagine a mobile phone printed on your skin?



Or clothes which monitor your health? Or an airliner that's too scared to crash? If you can, you're already thinking about the kinds of things we're thinking about at BT.

Which means you could be one of the forward-looking individuals we're searching for right now, with the vision to take BT fast-forward into the future.

Read more on www.btplc.com/Careercentre

23. Kabelspoorweg/τελεφερικ (Οδο Ploutarchou/οδό Πλουτάρχου)

Metrostation: Evangelismos/Ευαγγελισμός. Neem de kabelbaan naar de top van de berg Lykavittós. Je zou ook via een van de verschillende voetpaden de top kunnen bereiken (ca 45 minuten klimmen!), maar eigenlijk maakt dit kabeltreintje deel uit van de belevenis.

24. Lykabettos/Λυκάβητος (Οδο Ploutarchou/οδό Πλουτάρχου)

Metrostation: Evangelismos/Ευαγγελισμός. De top van de berg Lykavittós steekt 277 m boven Athene uit en is daarmee hoogste heuvel van de stad. Zoals gezegd is deze het makkelijkst te bereiken met het kabeltreintje. Eenmaal boven heb je eens schitterend uitzicht over Athene en niet in de laatste plaats de Akropolis. Het mooiste is het natuurlijk als je het zo weet te plannen dat je boven bent wanneer de zon net onder gaat. Het kapelletje op de top van de Lykabettos is gebouwd ter ere van de heilige Agios Giorgios



Omgeving van Athene dag 3

25. Piraeus/Πειραιάς (8 km ten zuidwesten)

Piraeus is de havenstad van Athene en is vanaf de stad het makkelijkst (in slechts 20 minuten) te bereiken met de metro. Het station van Piraeus is al meteen een mooie eerste kennismaking. Vlak daarbuiten begint de haven al, sinds jaar en dag de levensader van de stad.

Piraeus was lange tijd een klein stadje, maar met de komst van de Griekse immigranten uit het huidige Turkije in 1923 maakte de stad een snelle groei door.

Als toerist kun je een bustocht door Piraeus maken of van het metrostation wandelen naar Neo Faliro, van waar je terug kunt naar Athene.

Na de klokkentoren To Roloï en de kerk Ag Triadhà te hebben gepasseerd bereik je het centrum. Je ziet er het mooie stadhuis en het neoclassicistische theater uit 1885. Je kunt er naar het archeologisch museum en naar het park, waar je o.a. ruïnes van Romeinse huizen zult zien.

Gastronomie is een van de hoogtepunten van Piraeus, vooral rond de jachthavens bij Mikrolimano. De cirkelvormige haven en de wegen naar Athene bieden alle heerlijke Griekse gerechten, in combinatie met een uniek uitzicht over de zee.

26. Marathon/Μαραθώνας

(42 km ten noordoosten)



De Marathon-vlakte ligt 42,195 km van Athene en is dan ook de naamgever van het even lange sportevenement. In 490 v.Chr. overwon Athene hier de Perzische legers en die zege moest natuurlijk aan het thuisfront worden gemeld. In volle uitrusting rende een soldaat de hele weg terug. Hij kon nog net het woord 'Zege' uitroepen, voor hij dood neerviel. Om deze soldaat te herinneren werd bij de Olympische Spelen van 1896 de marathon in het leven geroepen.

27. Kanaal van Korinthe/ Διώρυγα Κορινθου (80 km ten westen)



Al in het oude Griekenland werd de plek van het huidige Kanaal van Korinthe gebruikt om boten te transporteren. Toen werden deze echter nog over een 6 km lange geplaveide weg over het land voortgetrokken door paarden, omdat het gevaarlijk zou zijn om om de Peloponnesos heen te varen. Door deze boottransporten kon Korinthe uitgroeien tot een welvarende stad.

Al sinds keizer Nero waren er plannen om het 6 km brede stuk land uit te graven zodat er boten doorheen konden, maar pas aan het eind van de 19e eeuw werd er daadwerkelijk mee begonnen. Na enkele jaren graven werd het kanaal in 1893 geopend. Het is 23 meter breed en maar liefst 80 meter diep en wordt nog steeds druk bevaren.

In de zomer kun je van een van de bruggen over het kanaal een spectaculaire bungee-jump maken, maar voor de iets minder sensatiebeluste bezoeker is het uitzicht vanaf de brug al meer dan de moeite waard. Een andere aanrader is een klein bruggetje helemaal aan de oostkant van het kanaal, dat niet omhoog, maar onder water gaat wanneer er schepen willen passeren.

28. Korinthe /Κόρινθος (85 km ten westen)



Ten zuidwesten van het Kanaal van Korinthe, op het oostelijk deel van het schiereiland Peloponnesos, liggen de ruïnes van het oude Korinthe. In de omgeving is veel opgegraven en je kunt er dan ook grote delen van de oude stad zien: de Lechaion-weg tussen de stad en de haven, de Apollo-tempel en Odeon, het vroegere theater.

29. Mycene/Μυκήνες (120 km ten zuidwesten)

Nog iets ten zuiden van Korinthe liggen de ruïnes van Mycene, die in de Griekse oudheid een sterke vesting vormden. De Leeuwenpoort uit ca. 1250 v.Chr. is indrukwekkend. Eenmaal bovenop de

ruïnes kun je nog afkoelen tijdens een spannende wandeling door een grot.

Het oude Mycene leer je wellicht nog het beste kennen door de Myceense cultuur, waarvan je verschillende voorbeelden in het archeologisch museum in Athene kunt vinden.

30. Epidavros/Επίδαυρος (140 km ten zuidwesten)

Het ten zuidoosten van Mycene gelegen Epidavros is bekend vanwege zijn schitterend bewaard gebleven, imposante amfitheater. Het theater werd al ca. 300 v.Chr. gebouwd en biedt plaats aan 14.000 toeschouwers.

's Zomers worden er in het amfitheater openluchtvoorstellingen gehouden. Je kunt er dan o.a. klassieke drama's bijwonen.

Buiten het amfitheater zijn grote opgravingen van de stad, een oud kuuroord, te zien. Als je tijd over hebt is ook een bezoek aan het museum de moeite waard. Mochten er kinderen mee op reis zijn is het aan te raden schoolpasjes mee te nemen, of anders iets dat daar op lijkt. Grieken zijn hier over het algemeen erg gevoelig voor, waardoor je vaak goedkoper (of gratis) toegang tot attracties krijgt.

31. Kap Sounion/Σούνιο Ιερό Ποσειδώνος και Αθηνάς (65 km ten zuidoosten)



Op het zuidelijkste puntje van het schiereiland Attika kun je een van 's werelds mooiste tempels zien: de Poseidon-tempel, die op de top van de 60 meter hoge berg Kap Sounion ligt. Deze marmeren tempel werd in 444 v.Chr. gebouwd en heeft sindsdien altijd bezoekers getrokken. Met zijn 15 Dorische zuilen is hij mooi bewaard gebleven.

Het gebied, waar naast de Poseidon-tempel ook woonhuizen zijn uitgegraven, wordt omgeven door de zee en een verdedigingsmuur.

De Poseidon-tempel diende als oriëntatiepunt dat al van ver te zien was. De naam is dan ook niet toevallig gekozen; Poseidon was in de Griekse mythologie de god van de zee.

Een absolute aanrader is om de tempel tegen zonsondergang een bezoek te brengen, zodat je kunt genieten van het werkelijk schitterende uitzicht.

32. Thorikos/Θορικός (60 km ten zuidoosten)

Ten noordoosten van Kap Sounion, op de weg naar Lavrio, ligt de oude havenstad Thorikos. Er zijn onder meer een amfitheater, een toren en resten van een Dorisch gebouw opgegraven.

33. Glyfada/Γλυφάδα (12 km ten zuidoosten)

Op de weg van of naar Kap Sounion passeer je de voorstad Glyfada. Glyfada is een van de mondaine oases aan de kust rond Athene, waar je op een warme dag enigszins af kunt koelen. In deze omgeving vind je daarnaast vele goede restaurants.

34. Dafni/Δάφνη (11 km ten noordwesten)

Aan de noordwestzijde van Athene ligt het Dafni-klooster, een hoogtepunt binnen de byzantijnse bouwstijl. Het meest speciaal zijn de mooie mozaïeken.

35. Eleusis/Ελευσίνα (23 km ten noordwesten)

Het ten noordwesten van Athene gelegen Eleusis werd al ca. 2000 v.Chr. gesticht. De stad ontwikkelde zich in een beschermde omgeving. De religieuze importantie van Eleusis steeg en het werd de thuisstad van een van de grootste festivals van Athene, de Mysteriën van Eleusis. De Romeinen bouwden de stad uit, maar door de opkomst van het christendom verloor ze aan status. Vandaag de dag zijn alleen de ruïnes nog overgebleven.



Klik op de advertentie



Winkelen

Je kunt op verschillende manieren winkelen in Athene. In het centrum zijn de straten Ermou en Aeolou goede startpunten wanneer je op zoek bent naar grote winkelketens en de laatste mode.

Daarnaast vind je ook exclusievere winkels aan de Ermou, in het gebied rond Kolonaki of in de mondaine voorstad Glyfada.

Voor kunstnijverheid en souvenirs moet je in Monastiraki en de wijk Plaka zijn. Je kunt hier rustig op ontdekkingsstocht gaan langs de vele toeristische winkeltjes, waar je vaak nog iets van de prijs kunt afdingen.

Op de straat Athina tussen Ermou en het plein Omonia worden vaak markten gehouden, waar je naast groente en fruit veel verse vis kunt kopen.

Daarnaast is er elke zondag een grote markt in de havenstad Piraeus en een op het plein Avyssinias in Monastiraki.

Metroplattegrond



Gastronomie

Door de hele stad kun je de typisch Griekse gerechten proeven: aan de wandelstraten, in de smalle straatjes van de gezellige wijk Plaka, in het ten zuidoosten van Athene gelegen Glyfada en in de vele restaurantjes aan het water in Piraeus.

Voor de vis en schaaldieren zijn er echte aanraders, maar ook het lamsvlees en de beroemde Griekse salades zullen op weinig menukaarten ontbreken. Geniet van de echte Griekse moussaka, tzatziki, souvlaki en de talloze andere Griekse gerechten, eventueel in combinatie met de zoete tafelwijn Retzina of de sterke anijsdrank Ouzo.

Familieactiviteiten

Attica Park & Dierentuin/ΑΤΤΙΚΟ Ζωολογικό Πάρκο (Υαλου, Σρατα/Υαλού, Σπάτα)

De dierentuin van Athene werd oorspronkelijk geopend als vogelpark en heeft daarom een van de grootste collecties vogelsoorten ter wereld, met zo'n 300 verschillende soorten.

Naast de vogels wonen hier nog veel andere dieren. Zo zijn er apen, verschillende grote katachtigen, dieren van de Afrikaanse savanne, reptielen en niet in de laatste plaats lokale dieren als beren, vossen en wilde katten.

Toegangsprijzen – Openingstijden:

Volwassenen EUR 11,00

Kinderen (3-12 jaar) EUR 9,00

Dagelijks geopend van 9:00 uur tot zonsondergang.

Allou Fun Park/αλλού πάρκο (Αγιος Ιωάννης Ρεντίς/Ρέντης)

Allou Fun Park is een pretpark met vele rijdende attracties. Je hebt er vooral activiteiten voor iets jongere kinderen, zoals glijbanen en carrousels.

Spoorwegmuseum/Σιδηροδρομικό Μουσείο Αθηνών (Σιόκου 4, Σερούλια/Σιώκου 4, Σεπόλια)



Het Grieks spoorwegmuseum in Athene schildert op een spannende wijze de geschiedenis van de Griekse spoorwegen en treinen.

Je kunt er oude kaarten, foto's en uiteraard bewegende effecten zien, zoals de koninklijke wagen van koning Georgios I, een treinstel uit Piraeus, een draisine, smalspoorwagens van de Peloponnesos en interieurs uit verschillende periodes in de spoorweggeschiedenis.

Toegangsprijzen – Openingstijden:

De toegang tot het museum is gratis.

Dinsdag-zondag van 9:00-13:00 uur

Woensdag ook van 17:00-20:00 uur

Stranden

Om een duik te kunnen nemen in de Egeïsche Zee kun je een veerboot nemen van de haven in Piraeus naar een van de vele nabijgelegen eilanden. Enkele hiervan liggen zo dichtbij dat je in een dag heen en weer kunt, voor andere zul je meer dan een dag uit moeten trekken.

Athene heeft echter ook zijn eigen mooie stranden. Over het algemeen kun je zeggen dat hoe verder je weggaat van het centrum, hoe meer stranden je aan zult treffen. De dichtstbijzijnde vind je in Piraeus, waar je kunt baden aan Apollo Kust. Vouliagmeni is eveneens bekend voor zijn lange zandstranden.

Klimaattabel

Gem.	Temp °C	Neerslag mm
Januari	10	48
Februari	11	41
Maart	12	41
April	16	23
Mei	21	18
Juni	25	7
Juli	28	5
Augustus	28	8
September	24	10
Oktober	19	53
November	15	55
December	12	62

Internet

Toeristenorganisaties

Officiële toeristensite van Griekenland: www.gnto.gr;
Officiële website van Piraeus: www.piraeas.com;
Website over Griekse cultuur: www.culture.gr

Musea

Akropolis: www.culture.gr/2/21/211/21101a/e211aa01.html;
Pnyx: www.culture.gr/2/21/211/21101a/e211aa05.html;
Hadrians Bibliotheek: www.culture.gr/2/21/211/21101a/e211aa08.html;
Agora: www.culture.gr/2/21/211/21101a/e211aa03.html;
Nationaal Archeologisch Museum: www.culture.gr/2/21/214/21405m/e21405m1.html;

Mycene:

www.culture.gr/2/21/211/21104a/e211da01.html;
Thorikos: www.culture.gr/2/21/211/21102a/e211ba05.html;

Eleusis:

www.culture.gr/2/21/211/21103a/e211ca04.html

Transport

Vliegveld van Athene: www.aia.gr;
Griekse Spoorwegen: www.ose.gr;
Metro van Athene: www.ametro.gr

Activiteiten

Attica Park (Dierentuin): www.atticapark.gr;
Allou Fun Park: www.alloufunpark.gr;
Spoorwegmuseum: www.sfs.gr/en/mus.htm

Klik op de advertentie

BRITISH AIRWAYS



Minitaalgids

Nederlands	Grieks	Nederlands	Grieks
Hallo	Γεια σας	Mag ik de menukaart zien?	Μπορώ να δω το μενού
Goedemorgen	Καλημέρα	Mag ik afrekenen?	Μπορώ να πληρώσω
Goedemiddag	Καλημέρα	Rekening	Λογαριασμός
Goedenavond	Καλησπέρα	Accepteert u creditcard?	Δέχετε πιστωτικές κάρτες
Goedenacht	Καληνύχτα	Wij hebben gereserveerd	Έχουμε κάνει κράτηση
Tot ziens/ja/nee	Αντίο/Ναι/Όχι	Heeft u een vrije kamer?	Έχετε ένα δωμάτιο
Bedankt	Ευχαριστώ	0/1/2	Μηδέν/ένα/δύο
Waar ligt...?	Που είναι...	3/4/5	Τρία/τέσσερα/πέντε
Rechts/links	Δεξιά/Αριστερά	6/7/8	Έξι/επτά/οκτώ
Rechtdoor	Ευθεία	9/10/100	Εννιά/δέκα/εκατό
Vliegveld	Αεροδρόμιο	Mineraalwater	Εμφιαλωμένο νερό
Station	Σιδηροδρομικός σταθμός	Rode wijn/witte wijn/bier	Κόκκινο κρασί/Λευκό κρασί/μπύρα
Kaartje	Εισιτήριο	Koffie/thee/suiker	Καφές/τσάι/ζάχαρη
Vliegtuig/trein	Αεροπλάνο/Τρένο	Melk/sap	Γάλα/χυμός
Bus	Λεωφορείο		
Wat kost dat?	Πόσο κοστίζει		



Τεία σαç
Kreta, Rhodos & Samos

Introductie

Welkom

De Griekse eilanden zijn door hun schitterende natuur, eeuwenlange geschiedenis en bruisende uitgaansleven een schitterende vakantiebestemming. Overall vind je er sporen uit vergane tijden, die er door de eeuwen heen door Venetianen, kruisridders en Turken zijn achtergelaten.

Kreta, Rhodos en Samos bieden de toerist daarnaast gezellige tavernes, kilometerlange schitterende zandstranden en de heerlijke typisch Griekse keuken.

Historisch overzicht Kreta

Kreta werd al ver voor onze jaartelling bewoond, waarvoor het bewijs nog steeds op vele plekken op het eiland te zien is.

De eerste beschaving die zich er vestigde was de Minoïsche, rond 2.600 v.Chr. Van 2000-1450 v.Chr. bouwden zij grote paleizen, zoals het 20.000 m² grote Knossós. De paleizen vormden het administratieve centrum van het welvarende eiland, waarvandaan handel gevoerd werd met het gehele oostelijke Middellandse Zeegebied. Knossós werd in de late Minoïsche tijd uitgebreid tot een imposant paleis, van waaruit de koning over het eiland regeerde.

Rond 1400 v.Chr. stagneerde de Minoïsche cultuur – mogelijk door een grote natuurramp. In de 300 jaar daarna regeerden er de Myceners, totdat de Grieken er hun intrede deden.

In de Griekse tijd, die tot 67 v.Chr. duurde, bloeide Kreta zowel cultureel als economisch op. Door de ligging van Kreta, ver weg van de onderling ruziënde stadsstaten op het Griekse vasteland, gebeurde dit in een rustige omgeving.

In 67 voor Christus werd Kreta echter veroverd door de Romeinen, die met Romeinse instituties, aquaducten en de aanleg van wegen de ontwikkeling van het eiland voortzetten.

In het Oost-Romeinse Rijk werd eerst vanuit Rome en later vanuit Constantinopel het Christendom ingevoerd en er werden vele kerken gebouwd.

Arabieren bezetten het eiland van 826-961, en in die periode werd de stad Rabd-el-Kandak gesticht, die we vandaag de dag kennen als Iraklion.

In de 700 jaar daarna werd het eiland eerst bestuurd door de Venetianen (van 1204-1669) en later door de Turken (van 1669-1898). Vooral in die laatste periode vond een grote culturele en economische stagnatie plaats.

In 1898 werd Kreta ongewild onafhankelijk. Ongewild, want de Kretenzers wilde liever aansluiten bij Griekenland. Na de Griekse overwinning in de Balkanoorlog in 1913 werd deze wens van Kreta uiteindelijk ingewilligd.

Historisch overzicht Rhodos

Rond het jaar 1500 v.Chr. kwamen vanaf Kreta de Minoïers naar Rhodos. Zij stichtten de eerste steden op het eiland: Ialiso, Kamiros en Lindos, die allen als stadsstaten werden geregeerd.

Later kwamen de Myceners naar het eiland en rond 1100 v.Chr. de Doriërs, die een snelle ontwikkeling van Rhodos in gang zetten, zowel economisch als militair.

In 408 v.Chr. werd de stad Rhodos aangelegd als hoofdstad van het eiland. Dit gebeurde naar de tekeningen van Hippódamos.

Gedurende vele eeuwen maakte Rhodos een economische bloei door. Tussen 305 en 292 v.Chr. werd de Kolossus van Rhodos gebouwd, dat algemeen beschouwd wordt als een van de antieke

wereldwonderen. Het moet ruim 30 meter hoog geweest zijn en is te vergelijken met het tegenwoordige Vrijheidsbeeld in New York. De Nederlandse taal heeft aan dit kunstwerk woorden als 'kolos' en 'kolossaal' overgehouden.

In het jaar 227 v.Chr. werden veel gebouwen op het eiland, waaronder vrijwel de gehele stad Rhodos, inclusief de Kolossus, vernietigd door een grote aardbeving. Van de brokstukken is in de moderne tijd geen spoor meer teruggevonden

De stad werd snel weer heropgebouwd en het eiland werd welvarend, totdat onenigheden met het Romeinse Rijk een economische stagnatie in gang zetten.

Rhodos maakte vanaf 395 deel uit van het Oost-Romeinse Rijk. Na een latere periode onder Venetiaanse leiding werd het eiland van 1309-1522 beheerst door kruisridders, die er vele vestingwerken deden verrijzen.

Desondanks werd het eiland door de eeuwen heen overvallen door Goten, Perzen en Arabieren en uiteindelijk veroverd door de Turken, die er van 1522-1912 bleven. Later is Rhodos nog enige tijd Italiaans geweest (van 1922-1943), totdat het in 1948 deel van Griekenland werd.

Historisch overzicht Samos

De Ioniërs begonnen met de kolonisatie van Samos, doordat zij rond het jaar 1000 v.Chr. de stad Heraion stichtten

In 580 v.Chr. werd de wiskundige Pythagoras op het eiland geboren. De stad Pythagorio, die in het zuidoosten van het eiland ligt, is naar hem genoemd. Enkele decennia na de geboorte van Pythagoras begon de tiran Polykrates met de aanleg van een haven, stadsmuren en tempels. In deze tijd bereikte Samos een hoogtepunt, o.a. vanwege de grote publieke werken en zeemacht die Polykrates tot stand bracht.



Klik op de advertentie

Branding

Barclays Capital is a world leading investment bank. It is also a young organisation that has grown rapidly over the last eight years. With the support of a parent bank with a balance sheet of over £520(\$983) billion, we have an unusual combination of history and dynamic youth. With offices in 22 countries and over 8,000 employees, we are continuing to expand every year.

Internships

An internship is an excellent way for you to gain an understanding of Barclays Capital. There is a range of different internship opportunities for students and they most commonly take place over the summer. Lasting about ten weeks, they are available at both Analyst and Associate level. An internship or placement may lead to an offer of permanent employment on successful completion of your degree.

www.barclayscapital.com/campusrecruitment

Rond het jaar 130 v.Chr. werd Samos Romeins. Keizer Augustus bracht zelfs nog twee winters op het eiland door.


In de eeuwen na de val van het Romeinse Rijk werd Samos door verschillende landen bestuurd. Het eiland maakte achtereenvolgens deel uit van het Perzische Rijk, het Helleense Rijk, het Romeinse Rijk, het Byzantijnse Rijk, de Republiek Venetië en het Ottomaanse Rijk.

De Turken veroverden Samos aan het eind van de 15e eeuw, waarna veel mensen van het eiland wegtrokken. Pas toen de inwoners van Samos halverwege de 16e eeuw meer rechten kregen, vestigden zich weer veel mensen op het eiland.

Samos werd in de 19e eeuw door een uitgebreide handel (o.a. in tabak) erg welvarend. In 1912 werd het eiland verenigd met Griekenland.

Kreta: Iraklion en Oost-Kreta

1. Iraklion



De hoofdstad van Kreta, Iraklion, is met zijn 125.000 inwoners tevens de grootste stad van het eiland. Arabieren legden de stad al in de 9e eeuw aan, maar het waren daarnaast vooral de Venetianen die de meeste invloed op de ontwikkeling ervan hebben uitgeoefend. Het oude stadsdeel en de haven zijn een bezoek meer dan waard.

1a. Ptateia Eleftheriou Venizélou



Het centrale plein van Iraklion is het natuurlijke uitgangspunt voor een wandeling door de stad. Op dit plein vind je de Morosini-fontein uit de 17e eeuw en de Venetiaanse kerk Agios Markos uit 1239.

1b. Loggia (25 Avgoústou)

Loggia is het huidige stadhuis van Iraklion, maar het was al in de 17e eeuw de ontmoetingsplaats voor de hoogste laag van de bevolking. Er tegenover ligt de Venetiaanse kerk Agios Titos, die in de 16e eeuw is gebouwd.

1c. Haven



De haven van Iraklion wordt gedomineerd door de vesting, die van 1523-1540 door de Venetianen is gebouwd. De vesting speelde een grote rol in de 17e eeuw, toen de Turken gedurende lange tijd de stad vanuit het zuiden aanvielen.

In het havengebied vind je tevens resten van de oude scheepswerf, Arsenali.

1d. Historisch Museum (Lysimáchou Kalokairinóu)

Het historisch museum van de stad schildert de historische ontwikkeling van het eiland door middel van de meest uiteenlopende voorwerpen. Je kunt er o.a. het enige El Greco-schilderij op het eiland bewonderen. Dit heeft een bijzondere betekenis, aangezien El Greco ('De Griek') in 1545 op Kreta is geboren.

1e. Archeologisch Museum (Plateia Eleftherias)




Dit museum bevat de grootste collectie Minoïsche kunst ter wereld, die is ingezameld bij grote opgravingen bij o.a. Knossós en Faistos.

Het museum bevat enorm veel kunstwerken uit de oude cultuur. Je zult er mooi bewaard gebleven werken uit de verschillende Minoïsche periodes aantreffen, maar daarnaast ook vondsten uit latere culturele periodes, zoals de Romeinse. Op het groots aangelegde plein voor het museum staat het beeld van Elefthérios Venizélos, de premier van Griekenland ten tijde van de eenwording aan het begin van de vorige eeuw.

1f. Bembo-fontein (Plateia Kornárou)

De Bembo-fontein werd in de 16e eeuw gebouwd. In het midden ervan staat een Romeins beeld.

2. Knossós



De kolossale ruïne van Knossós is het imposante koninklijk paleis, dat rond 1700 v.Chr. werd gebouwd.

Bij Knossós vind je talloze bezienswaardigheden, waarvan de belangrijkste de Troonzaal met de bewaard gebleven troon, de koninklijke vertrekken, de ingangspoort naar het zuiden en de meer dan 100 grote kruiken, Pithoi, zijn.

Klik op de advertentie

Can you imagine a
mobile phone
printed
on your skin?



Or clothes which monitor your health? Or an airliner that's too scared to crash? If you can, you're already thinking about the kinds of things we're thinking about at BT.


Which means you could be one of the forward-looking individuals we're searching for right now, with the vision to take BT fast-forward into the future.

Read more on www.btplc.com/Careercentre

3. Archánes

In Archánes ligt een Minoïsch kerkhof en daarnaast nog een iets kleiner archeologisch museum, waar je voorwerpen kunt zien die in deze omgeving ten zuiden van Knossós gevonden zijn.

4. Chersónissos



De stad Chersónissos is tegenwoordig een van de meest moderne en meest bezochte vakantiebestemmingen op het eiland. Langs de promenade ligt een schitterende mozaïekfontein, die al in de 2e eeuw werd gebouwd. Je kunt er ook de resten van de oude Romeinse haven zien.

5. Mália

Bij de vakantiebestemming Mália liggen de opgravingen van een groot Minoïsch paleis. Het paleis stond oorspronkelijk in een stad, die eveneens opgegraven is.

6. Agios Nikólaos



De stad Agios Nikólaos ligt in een schitterende natuurlijke omgeving, waarin je zelf op ontdekkingstocht kunt. De grootste bezienswaardigheid is naast de schitterende natuur en de Griekse atmosfeer het archeologisch museum.

Net buiten Agios Nikólaos ligt Spinalonga, dat is bebouwd met een Venetiaanse vesting. Nadat er vanuit de vesting werd gevochten tegen de Turken werd deze later, tot in de 20e eeuw, gebruikt als opvanghuis voor melaatsen.

7. Kritsá

In Kritsá kun je een interessante Byzantijnse kerk en de 13e-eeuwse kerk Panagia Kerá bewonderen, die een van de mooiste fresco's met religieuze motieven van het eiland bevat.

Kritsá biedt daarnaast in de zomer een ruime keuze aan Kretenzische kunstnijverheid.

8. Ierápetra




De stad Ierápetra is de enige grote stad aan de zuidkust van Kreta, die door de eeuwen heen van haar ligging heeft geprofiteerd door handel te drijven met Afrika en het Midden-Oosten.

De stad wordt al bewoond sinds de Minoïsche tijd, waarvan je het bewijs terug kunt vinden in het archeologisch museum (Adrianoú Koustoúla).

Bij de haven kun je de interessante Venetiaanse vesting bewonderen. Niet ver daarvan ligt de Turkse wijk van de stad, met een moskee en een Ottomaanse bron.

9. Sitia



In de stad Sitia kun je de heerlijke Griekse atmosfeer het beste proeven in de schilderachtige wijk die op de heuvels bij de havens ligt. Het is een erg gezellig stadje, met vele spannende steile straatjes.

10. Zákros

Aan de oostkust van Kreta liggen de best bewaarde ruïnes van het Minoïsche paleis Zákros. Je krijgt op deze plek een goede indruk van de functies en zalen van een paleis. Vondsten van Zákros zijn zowel in Sitia als in Iraklion tentoongesteld in hun respectievelijke archeologische musea.



Klik op de advertentie



Kreta: West-Kreta

11. Chania

Chania is met zijn 70.000 inwoners de op een na grootste stad van Kreta. Het is een gezellige en mooi gelegen stad tussen de zee en de bergen. Het centrale deel van Chania is de haven met het aangelegen oude stadsdeel.

11a. Haven

Het havengebied wordt gedomineerd door de Venetiaanse vesting Firkas. In het machtige bastion ligt het Scheepvaartmuseum, waar je o.a. scheepsmodellen kunt bewonderen.

11b. Stadsmuur

De Venetianen bouwden in de 14e eeuw een 2 km lange stadsmuur, die Chania omsloot. In de 16e eeuw werd de muur versterkt. Je kunt nog steeds enkele mooi bewaard gebleven delen van de muur bezichtigen. In de zuidwestelijke hoek van de stadsmuur ligt het bewaard gebleven Schiavo-bastion. Hiervandaan heb je een mooi uitzicht over de oude stad.

11c. Religieuze gebouwen

De geschiedenis van Chania heeft enkele mooie religieuze bouwwerken in de stad achtergelaten. De Agios Nikólaos-kerk (Platia 1821) werd door de Venetianen als kloosterkerk gebouwd. In de Turkse tijd stond deze bekend als de keizerlijke moskee, maar in 1918 werd ze Grieks-orthodox. De Turkse minaret is daarbij echter wel bewaard gebleven.

De synagoge (Odós Kondilaki) is als laatst bewaard gebleven van de vele joodse instituties die de stad vroeger rijk was.

Bij de haven staat de Janitshar-moskee. Deze werd in 1645 gebouwd, maar later nog vaak aangepast.

11d. Archeologisch Museum (Chálidón)

Het archeologisch museum van Chania is ingericht in de San Francisco-kerk, die door de Venetianen werd gebouwd. De collectie bevat o.a. beelden en mozaïeken die in het westelijk deel van Kreta zijn gevonden.

11e. Markthal (Platia Venizélou)

De markthal van Chania is gebouwd in 1913 en geïnspireerd op de markthal van Marseille. Ze is erg elegant en de atmosfeer in de hal is eveneens reden voor een bezoek. Met een enorme activiteit worden hier groenten, vruchten, vis en kaas verkocht.

Ten noordoosten van de markthal ligt de wijk Splántzia, die erg schilderachtig en daardoor zeer sfeervol is.

12. Agia Triáda-klostret

Het klooster op het schiereiland Akrotiri werd in 1606 door een Venetiaanse familie gesticht. Het werd groots opgezet en daarmee een van de belangrijkste kloosters van het eiland. De stijl van het bouwwerk is enerzijds typisch Venetiaans, maar bevat daarnaast invloeden van de latere renaissance.

13. Aptera




Aptera is een opgegraven Grieks-Romeinse stad, die rond 1400 v.Chr. door de Myceners werd

gesticht. De bloeitijd van de stad begon rond 600 v.Chr. en hield gedurende de gehele Romeinse tijd aan.

In Aptera kun je de resten van de oude stadsmuur, Griekse tempels, Romeinse waterreservoirs en een theater zien.

14. Samaria-kloof




De 18 km lange Samaria-kloof is een wonderbaarlijk natuurfenomeen, waar je tussen Xilóskalo en de kustplaats Agia Rouméli kunt wandelen.

Een wandeltocht moet niet per se de volle 18 km bedragen, maar afgezien van hoe lang je wilt gaan, moet je je goed voorbereiden. Reken erop, dat de wandeling zeker een halve dag kost.

Je wandelt er tussen grootse groene landschappen tot de ijzeren poorten, die een nauwe doorgang


vormen tussen hoge klippen. Onderweg zie je enkele kapelletjes en de resten van de tegenwoordig onbewoonde stad Samaria.

15. Frangokastello



Deze eenzaam gelegen Venetiaanse burcht werd in 1371 ter verdediging tegen o.a. piraten en de Turken gebouwd. Het uiterlijk van de burcht is buitengewoon mooi bewaard gebleven. Een bezoek hieraan kan worden afgewisseld met de schitterende zandstranden in de omgeving.

16. Rethimnon



Rethimnon is met 25.000 inwoners de op twee na grootste stad van Kreta. Haar hoogtepunt bereikte

de stad onder de Venetianen, die o.a. de havens en de stadsmuren sterk uitbreidden.

De vesting Fortezza is het grootste Venetiaanse verdedigingswerk van de stad. Het werd van 1573-1580 naar aanleiding van een Turkse aanval in 1571 gebouwd.

Tegenover de hoofdingang van de vesting ligt het archeologisch museum van de stad, die met zijn collectie de geschiedenis van het eiland schildert. Het museum is ingericht in een vroegere Turkse gevangenis.

In het havengebied staat de vuurtoren uit de 13e eeuw, waarvandaan je een wandeling kunt maken langs de sfeervolle haven.

De Rimondi-bron (Platia Titou Peticháki) werd in 1626 door een Venetiaanse stadhouder gebouwd. Vanaf de bron kun je door de straat Arabatzoglou lopen, waar je zowel Venetiaanse huizen uit de 15e en 16e eeuw als Turkse huizen uit de 18e en 19e eeuw kunt zien.

In de stad liggen daarnaast meerdere moskeeën en Venetiaanse kerken en een loggia. Van de stadsmuur staat alleen de Porte Guora (Odós Antistaseos) nog.

17. Faistos

Het grote Minoïsche paleis Faistos was in zijn tijd een van de belangrijkste van het eiland. Bij de grote en spannende opgravingen kun je de ruïnes zien van meerdere gebouwen die hier gebouwd zijn.

Zo zie je er o.a. de woning van de koning, verschillende werkplaatsen, een theaterplein, het grote geplaveide centrale plein en de mooi bewaard gebleven trap naar het paleis.

In het archeologisch museum van Iraklion kun je voorwerpen uit Faistos bezichtigen, waaronder de 16 cm grote Faistos-discus.

Klik op de advertentie



BRITISH AIRWAYS


18. Górtys

De vroegere stadsstaat Górtys was een tijdlang de belangrijkste stad van Kreta. De Romeinen maakten het na de verovering van het eiland rond 67 v.Chr. tot de provinciehoofdstad van Kreta en Libië.

In de ruïnes van de stad kun je o.a. de Romeinse gouverneurswoning en een theater bezichtigen. Ook zijn er resten uit de Griekse tijd van de stad, zoals het fundament van de Athene-tempel uit de 7e eeuw v.Chr.

In de omgeving vind je daarnaast een bewaard gebleven deel van de 6e-eeuwse kerk Agios Titos.

19. Agia Galini




Agia Galini is schitterend gelegen op een berg, waardoor het wel wat wegheeft van een theater rondom het centraal gelegen baken. De belangrijkste attractie van de stad is de speciale atmosfeer rondom de haven, met de vele gezellige tavernes en de steile straatjes.




Rhodos: Rhodos Stad

20. Vrijheidspoort en Arsenaalpoort (Platia 5imis)



Dit zijn twee van de oude stadspoorten die je door de machtige stadsmuren naar binnen leiden, respectievelijk vanuit het noorden en vanaf de haven Emborio.

21. Platia Argyrokastro



Op het plein Argyrokastro vind je een uit Byzantijnse restanten heropgebouwde bron.

Het plein wordt omgeven door meerdere mooie gebouwen. Hier ligt o.a. het Archeologisch Instituut in het vroegere kruisridderhospitaal uit het begin van de 14e eeuw. Het Instituut huisvest het museum voor volkskunst, waar je vooral kunstnijverheid van Rhodos en de omliggende eilanden van de Dodekanesos (letterlijk 'twaalf eilanden') kunt zien.

Aan de oostkant van het plein kun je de herberg voor de ridders van de Auvergne zien. Dit is een mooi gebouw met een harmonieus interieur.

22. Mariakerk (Platia Moussiou)

De Mariakerk werd oorspronkelijk in de 11e eeuw als Grieks-orthodoxe kerk gebouwd, maar de katholieke kruisridders herbouwden haar later in gotische stijl.

Tegenwoordig huist er het Byzantijns Museum, waar je fresco's van verschillende gebouwen van over het hele eiland kunt bewonderen.

23. Kastellánia (Platia Ipókratou)

Kastellania is een gerechtsgebouw dat in 1503 door kruisridders werd gebouwd. Op de façade kun je het wapenschild van de ridderorde en van grootmeester Emery d'Amboises zien.

Op het plein Ipókratou ligt de Ekaterini-poort, die naar de haven van de stad leidt.

24. Zeepaardenbron (Platia Martirion Evréon)

De zeepaardenbron is een van de populaire monumenten van de stad Rhodos, uitgevoerd in brons met tegels.

25. Stadsmuur



Het gehele oude stadsdeel van Rhodos, dat in 1988 is toegevoegd aan de lijst van het Werelderfgoed van UNESCO, wordt omgeven door een stadsmuur, die de kruisridders lieten bouwen op de resten van oude Byzantijnse gebouwen.

De stadsmuur is erg imposant en een uitermate goed bewaard gebleven gedenkteken uit de middeleeuwen. De muur is in totaal bijna 4 km lang en wordt slechts onderbroken door de op vestingwerken lijkende stadspoorten.

Richting de haven vormt de muur een natuurlijke verdediging, aan de landzijde is voor de 12 meter brede muur een 30 meter brede vestinggracht aangelegd.

Langs de muren om de oude stad loopt een promenade, die zeker de moeite waard is. Je kunt er eventueel zelfs een rondleiding krijgen, beginnend bij het Paleis van de Grootmeester.



Klik op de advertentie

Branding

Barclays Capital is a world leading investment bank. It is also a young organisation that has grown rapidly over the last eight years. With the support of a parent bank with a balance sheet of over £520(\$983) billion, we have an unusual combination of history and dynamic youth. With offices in 22 countries and over 8,000 employees, we are continuing to expand every year.

Internships

An internship is an excellent way for you to gain an understanding of Barclays Capital. There is a range of different internship opportunities for students and they most commonly take place over the summer. Lasting about ten weeks, they are available at both Analyst and Associate level. An internship or placement may lead to an offer of permanent employment on successful completion of your degree.

www.barclayscapital.com/campusrecruitment

26. Del Caretto-toren (Ekatonos)

Dit is een van de grote verdedigingstorens van de oude stad. Dat de toren er niet voor niets stond, kun je nog zien aan de kanonskogels in de muren, het resultaat van de Turkse belegering (en verovering) van de stad in 1522.

27. Athanasios-poort (Irodotou)

Deze stadspoort werd door de Turkse sultan Süleiman gebruikt voor zijn intocht in de stad na de Turkse verovering in 1522. Onmiddellijk daarna werd de poort gesloten, zodat niemand hem dat na zou kunnen doen. Bijna 400 jaar later werd de muur echter door de Italianen heropend, zodat kruisridders door de poort konden gaan om zo enkele van hun vroegere gebouwen in te nemen.

28. Sultans Hamam (Platia Ariónos)

Het Turkse badhuis van de stad, dat werd aangelegd in 1558. In 1765 werd het uitgebreid, tijdens de Tweede Wereldoorlog verwoest en daarna weer opgebouwd.

Nu is het een schitterend badhuis, waarvan vooral de hoofdruimte met zijn mooie koepel en zijn rijke ornamenten erg imponeert.

29. Süleiman-moskee (Panetiou)

Na de Turkse verovering van Rhodos in 1522 werd de Süleiman-moskee gebouwd. Het was deels een religieuze Turkse institutie en deels een herinnering aan de Turkse overwinning op de kruisridders door sultan Süleiman de Grote.

De moskee is een van de bekendste gebouwen van Rhodos. Het grootste gedeelte van het gebouw verkeert nog in de originele staat. Naast de moskee vind je Byzantijnse ruïnes.

30. Amboise-poort (Apolonion)

De Amboise-poort biedt direct toegang tot het Paleis van de Grootmeester en is daarom extra

beschermd in vergelijking tot de andere stadspoorten. De poort is genoemd naar Emery d'Amboises, de grootmeester die hier van 1505-1512 regeerde.

31. Paleis van de Grootmeester (Platia Klevoulou)



Geïnspireerd op het pauselijk paleis in Avignon bouwden de kruisridders halverwege de 14e eeuw dit regeringspaleis.

Het is net als de stadsmuren stevig beschermd tegen aanvallen van buitenaf.

Na de Turkse verovering van Rhodos werd het paleis gebruikt als gevangenis.


In 1856 werden delen van het paleis verwoest door een explosie in een nabijgelegen kerk. In de jaren '20 van de vorige eeuw begonnen de Italianen met de wederopbouw om er het zomerslot voor de Italiaanse leiders van te maken. Zij maakten van het paleis een interessante mix van een historisch juiste reconstructie aan de buitenkant en fascistische grootheidswaan aan de binnenkant. Daarnaast zijn vooral de uit Kos afkomstige vloermozaïeken zeer bezienswaardig.

32. Ridderstraat (Odos Ippotón)

De ridderstraat uit de middeleeuwen is een verzameling herbergen en kapelletjes waar kruisridders van verschillende nationaliteiten kwamen.

De straat werd in de jaren '20 van de vorige eeuw door de Italianen opgeknapt. Tegenwoordig ligt hier o.a. het archeologisch museum van de stad.

33. Mandraki-haven



Deze haven werd al in de 5e eeuw v.Chr. aangelegd. Als je de haven binnenvaart zie je twee zuilen met een hert, het kenteken van het eiland. Het verhaal gaat dat zij vroeger werden ingevoerd om de vele slangen op Rhodos te bestrijden.

In het havengebied van de stad Rhodos kun je daarnaast de karakteristieke molens zien, een ander duidelijk kenteken vanaf de zee gezien.

34. Evangelismou-kerk (Platia Eleftherias)

In 1925 werd deze kerk gebouwd als reconstructie van een vroegere kruisridderkerk, die in 1856 was geëxplodeerd.

35. Murad Reis-moskee (Platia Eleftherias)

Deze moskee stamt uit de 16e eeuw. Het gebouw is in een elegante stijl gebouwd en bestaat uit het mausoleum van admiraal Murad Reis en een minaret.

Klik op de advertentie

Can you imagine a
mobile phone
printed
on your skin?



Or clothes which monitor your health? Or an airliner that's too scared to crash? If you can, you're already thinking about the kinds of things we're thinking about at BT.

Which means you could be one of the forward-looking individuals we're searching for right now, with the vision to take BT fast-forward into the future.

Read more on www.btplc.com/Careercentre



Rhodos: Rhodos

36. Lindos




Lindos er is een van de drie oorspronkelijke steden op Rhodos. Door de mooie natuurlijke haven was het vroeger tevens een van de belangrijkste steden op het eiland.

Een verblijf op Rhodos is eigenlijk niet compleet zonder een bezoek aan Lindos. De grootste bezienswaardigheden zijn de Kruisridderburcht en de Akropolis op de bergtop, maar alleen de sfeer van het typisch Griekse dorpje met de witte kalkstenen huisjes maakt een bezoek al meer dan de moeite waard.

Lindos nodigt met zijn smalle straatjes uit tot een wandeling. Let daarbij vooral op de huisjes met de gedecoreerde ingangen, die tussen 1400 en 1700 door de lokale welstand zijn gebouwd. Achter de huisjes vind je vaak schitterende tuinen, gevuld met bloemen.

De byzantijnse Panagia-kerk stamt uit de 10e eeuw, maar is omgebouwd in 1489. De fresco's in de kerk uit 1779 zijn van de hand van Gregorios van Simi.

36a. Kruisridderburcht en de Akropolis



Met hun betoverende ligging hoog boven Lindos zijn de Kruisridderburcht en de Akropolis een absolute *must* bij een bezoek aan de stad.

De Akropolis is een verzameling van gebouwen uit de Griekse Oudheid. Het meest imposant is de Athene-tempel, die in de 4e eeuw v.Chr. werd gebouwd. Met de bewaard gebleven ruïnes, waaronder enkele zuilen, krijg je een goede indruk van de tempel als geheel.

Vanaf de brede zuilengang, die ook deel uitmaakte van de Akropolis, kun je naast grote delen van de fundamenteën ook een mooie colonnade zien.

De kruisridders bouwden in de 14e eeuw een vestingwerk rond de Akropolis, waarvan je nog steeds de grote muren en resten van enkele gebouwen kunt zien staan.

37. Moni Thárii

Het kleine klooster Moni Thárii ligt letterlijk goed verborgen in de binnenlanden van Rhodos. Het werd expres daar aangelegd, zodat ze slecht te zien zou zijn vanaf zee en daardoor snel over het hoofd zou worden gezien door zeerovers.

De kloosterkerk werd in de 9e eeuw gebouwd. Het verhaal gaat, dat een ernstig zieke prinses op hetzelfde ogenblik dat de kerk klaar was beter werd.

De kerk staat bekend om haar fresco's, die uit de 11e tot de 16e eeuw stammen.

38. Moni Skiádi

Moni Skiádi is een klooster uit de 18e eeuw. Het klooster bevat een icoon van de maagd Maria. Dit icoon wordt een mirakel toegeschreven; het bloedde nadat het met een mes was bewerkt. Om die reden zie je nog steeds zwarte vlekken als je naar het icoon kijkt.

39. Monolithos

Het kleine stadje Monolithos is genoemd naar de 235 meter hoge heuvel, die als een monoliet uit de haven verrijst.

De grootste bezienswaardigheid van de stad is echter het imposante verdedigingswerk, de kruisridderburcht uit de 15e eeuw. De burcht werd gebouwd door grootmeester d'Aubusson en ligt op de top van een 240 meter hoge ruige berg. Aan de binnenkant zijn helaas slechts nog enkele kapelletjes bewaard gebleven, van buiten valt naast de dikke muren vooral de betoverende ligging van de burcht op.

Het uitzicht hiervandaan en vanaf de weg ernaartoe zijn dan ook fantastisch.

40. Emponas

Empona, dat aan de voet van de berg Attávyros ligt, is erg gezellig. Het stadje ligt iets verder van de drukke kust af, wat naast een heel andere atmosfeer ook de mogelijkheid biedt tot het maken van een wandeltocht in het nabijgelegen berggebied.

41. Kritinia

Kritina werd in 1309 als bewaking- en verdedigingswerk van de kruisridders aan de lange gestrekte kust aan de westkant van het eiland aangelegd. Het uitzicht vanaf de burcht is werkelijk uniek.

Het dorpje Kritina geeft met zijn schilderachtige witte kalkhuisjes een sfeervolle Griekse eilandstemming.

42. Kámiros

Kámiros, dat vandaag de dag niet meer dan een ruïne is, was een van de drie oorspronkelijke steden op Rhodos. De opgegraven delen van Kámiros stammen hoofdzakelijk uit de 3e eeuw v.Chr.

In 226 v.Chr. werd de stad voor het eerst door een aardbeving verwoest, waarna een groot proces van wederopbouw begon. Net toen de stad weer klaar was, werd de stad in 142 v.Chr. opnieuw door een aardbeving verwoest en toen definitief door haar inwoners verlaten.

In de 2000 jaar daarna lag Kámiros bedekt onder een grote laag zand en stof, wat het voor archeologen tot een grote opgave maakte om halverwege de 19e eeuw met de opgravingen te beginnen. Het werk werd later overgenomen door de Italianen, die in de jaren '20 van de vorige eeuw het grootste gedeelte van de stad die je nu nog kunt zien blootlegden.

43. Petalóudes

Petalóudes is de bekende vlindervallei van Rhodos, waar je in de zomer duizenden vlinders (eigenlijk zijn het motten) kunt bezichtigen. De natuur is er erg mooi. Bezoek het klooster Moni Panaglas Kálopetras, waarvandaan je een mooi uitzicht over de omgeving hebt.

44. Iálisos

Iálisos is de derde van de oorspronkelijke steden op Rhodos. Van deze stad is echter nauwelijks nog iets bewaard gebleven. Slechts enkele ruïnes van een Athene-tempel uit de 3e eeuw v.Chr. en een 100 jaar oudere bron kun je nog zien.

Iálisos heeft echter een grote rol in de geschiedenis van Rhodos gespeeld. Zowel kruisridders als de Turkse sultan Süleiman gebruikten deze stad als basis voor de verovering van de stad Rhodos.

Op deze plek verrees het byzantijnse Moni Filérimos-klooster en later, in het begin van de 14e eeuw, bouwden de kruisridders er een kerk. De Italianen legden er een kloostertuin aan.

45. Marmaris

Van de stad Rhodos vertrekt een boot naar de Turkse stad Marmaris op het Aziatische vasteland. De stad is door haar mooie stranden, milde klimaat en historisch interessante omgeving een van de modernste Turkse vakantiebestemmingen.

Marmaris heeft veel verschillende activiteiten te bieden. In de stad kun je de bazaar bij de grote jachthaven bezoeken. Ook ligt er de burcht van Süleiman de Grote, die hij in 1522 ter gelegenheid van de invasie van Rhodos liet bouwen.

Klik op de advertentie





Samos

46. Vathi



Vathi is sinds 1832 de hoofdstad van Samos, maar heeft maar zo'n 10.000 inwoners. De stad heeft een erg schilderachtige ligging aan het einde van een baai, tegen een berg aan.

Vathi is ingedeeld in twee stadsdelen, het oude Ano Vathi en het nieuwe Samos bij de haven. In het oude stadsdeel zijn de straten belegd met kinderkopjes en is de bouwstijl Anatolisch geïnspireerd, terwijl het deel aan de haven neoclassicistisch is. Hier kun je een van de markten van de stad bezoeken.

46a. Archeologisch Museum (Stadspark)

Het archeologisch museum van Vathy bevat een mooie collectie vondsten. Hier worden tevens voorwerpen uit de oude Ionische stad Heraion tentoongesteld. De meest imposante voorwerpen hiervandaan zijn de archaische beelden van wel 5 meter, die in het tempelgebied van Heraion werden gevonden. De beelden zijn geweid aan de god Apollo.

46b. Museum voor Byzantijnse Kerkkunst (Oktovriou 28)

Het museum is ingericht in een vroegere Metropolieterk en bevat verschillende vormen van kerkelijke kunst, waaronder hoofdzakelijk iconen en goud- en zilverwaren.

47. Pythagóron



De stad Pythagóron is genoemd naar de beroemde wiskundige Pythagoras, van wie je hier ook een standbeeld aantreft. Dit standbeeld werd in 1989 door Niko  as Ikaris gemaakt.


De deels bewaard gebleven stadsmuren zijn bijzonder interessant. Vroeger waren ze 6 km lang en bevatten ze 12 stadspoorten. Vooral de muren in Glyfada zijn nog mooi bewaard gebleven.

Vanuit de Romeinse tijd zijn er in het westelijk deel van de stad opgravingen van oude badfaciliteiten. Enkele delen van dit grote complex zijn nog bewaard gebleven.

48. Efpalinos-tunnel

De imposante tunnel is een waterleiding die van 529-524 v.Chr. door de Griek Efpalinos aangelegd werd. De waterleiding is meer dan een kilometer lang en leverde drinkwater van de berg Ambellos. Het grootste gedeelte van de tunnel is nu te bezichtigen.

49. Heraion



De oude Ionische stad Heraion bevat de grootste ruïnes van Samos. De stad werd gedomineerd door de verering van Hera, de godin van de vruchtbaarheid, voor wie in de 8e eeuw v.Chr. een machtige tempel werd gebouwd.


De tempel werd gebouwd op een oppervlakte van 100 x 50 meter. Nadat hij een eerste keer was ingestort kwam Polykrates in de 6e eeuw v.Chr. met het plan om het weer op te bouwen tot de grootste tempel in het antieke Griekenland. De tempel is echter nooit naar deze plannen afgebouwd. Vandaag de dag kun je de resten van de Hera-tempel zien, waaronder een intact gebleven zuil.

Klik op de advertentie



BRITISH AIRWAYS

50. Kokkári




Kokkári is een van de drukst bezochte vakantiebestemmingen van Samos. De stad is erg mooi gelegen, op twee kapen die bijna door de zee worden doorkruist. Kokkári is een charmante stad, die naast de heerlijke Griekse stemming veel natuurschoon te bieden heeft.

51. Moni Megális Panagias

Het Moni Megális Panagias-klooster werd in 1586 door immigranten uit Klein-Azië gebouwd. Je kunt er enkele mooi bewaard gebleven fresco's zien.

52. Karlóvasi



Karlóvasi is de op een na grootste stad van Samos. Het ligt uitgestrekt in het glooiende wijnbouwgebied en een wandeltocht door de smalle straatjes geeft er een mooie indruk van de verschillende stadsdelen.

Er zijn meerdere mooie uitzichten over de stad – zoals van de hooggelegen kerk Agia Triáda, in het stadsdeel Ana.

Het gebied rond de haven, Limin, is het drukste deel van de stad. Hier kun je dan ook het beste de sfeer van de stad proeven. Je vindt er om en om gezellige winkeltjes en tavernes.

Ten westen van Karlóvasi ligt de 11e-eeuwse kerk Metamórfosis, dat deel uitmaakte van de middeleeuwse stad. In de omgeving van Metamórfosis kun je daarnaast de resten van een byzantijnse vesting zien.

53. Kerketéfs

Op de meest westelijke punt van Samos ligt een van de hoogste bergen rond de Egeïsche Zee, Kerketéfs. De top ligt op 1.437 meter hoogte. Het landschap ziet er heel anders uit dan op het oostelijke deel van het eiland, dat wordt gedomineerd door veel lager gelegen rotsen.

Kerketéfs heeft altijd een grote rol gespeeld in de geschiedenis en het geloof op het eiland. Zo liggen er nog steeds twee kloosters. Het Móni Evangelistriás-klooster werd al in de 16e eeuw aangelegd, terwijl het Koimisis tis Theotókou-klooster uit 1887 stamt.

Ten zuiden en ten westen van Kerketéfs liggen kleine afgelegen dorpjes, die te bereiken zijn over de geasfalteerde weg. Het mooiste aan deze tocht is de imposante natuur in de nabijheid van zowel de berg als de zee. Je kunt hier dan ook enkele spannende wandeltochten maken.



Winkelen

De Griekse eilanden zijn belangrijke vakantiebestemmingen, waardoor het er nooit lang zoeken is naar de dichtstbijzijnde winkels, waar je werkelijk alles van kunstnijverheid tot kleding en souvenirs kunt kopen.

Daarnaast zijn vooral de kleurrijke markten op de verschillende eilanden een bezoek meer dan waard. Naast souvenirs kun je op delicatessenmarkten van verschillende vruchten, verse vis en andere lokale etenswaren genieten.

In de grote steden op de eilanden (Chania, Iraklion, Rethimnon en Rhodos) liggen de winkelgebieden in de oude stadsdelen. Op sommige plekken heb je echte winkelstraten, op andere plekken liggen de winkels verspreid over het centrum.

In de grootste vakantiebestemmingen liggen zelfs grote winkelcentra, waar je een ruime keuze hebt uit bekende winkels, maar daarnaast ook supermarkten zult aantreffen.

Gastronomie

Ook op de Griekse eilanden ontkom je niet aan de heerlijke typisch Griekse gerechten. Je vindt ze in de vele sfeervolle tavernes in de vakantiebestemmingen, in de straten van de grotere steden en zo'n beetje overal langs het water. Vooral de vele kleinere eetgelegenheden zijn vaak echte aanraders. Je eet er de vis die eerder op dezelfde dag nog in de Middellandse Zee is gevangen.

Vis en schaaldieren zijn heerlijk in heel Griekenland, maar ook het lamsvlees en de beroemde Griekse salades zullen op weinig menukaarten ontbreken. Geniet van de echte Griekse moussaka, tzatziki, souvlaki en de talloze andere Griekse gerechten, eventueel in combinatie met de zoete tafelwijn Retzina of de sterke anijsdrank Ouzo.



Klik op de advertentie

Branding

Barclays Capital is a world leading investment bank. It is also a young organisation that has grown rapidly over the last eight years. With the support of a parent bank with a balance sheet of over £520(\$983) billion, we have an unusual combination of history and dynamic youth. With offices in 22 countries and over 8,000 employees, we are continuing to expand every year.

Internships

An internship is an excellent way for you to gain an understanding of Barclays Capital. There is a range of different internship opportunities for students and they most commonly take place over the summer. Lasting about ten weeks, they are available at both Analyst and Associate level. An internship or placement may lead to an offer of permanent employment on successful completion of your degree.

www.barclayscapital.com/campusrecruitment

Familieactiviteiten

Algemene activiteiten

In de omgeving van alle grote vakantiebestemmingen op de Griekse eilanden zijn er verschillende activiteiten. Naast het genieten van de mooie en kindvriendelijke stranden kun je zeiltochtjes maken naar nabijgelegen eilandjes, grotten en meer, afhankelijk van waar je je precies bevindt. Vaak zijn er naast de grotere attracties die hieronder worden genoemd veel kleinere waterparken of parken met rijdende attracties.

Kreta

Aqua Splash (Anopolis, Iraklion/Chersonissos)

Dit kolossale waterpark biedt aan zwembaden, glijbanen en andere wateractiviteiten alles wat je je maar kunt wensen.

Star Beach (Chersonissos)

Star Beach heeft, naast stranden vele activiteiten, zoals trampolines, bungee-jumps, glijbanen en een speeltuin voor kleine kinderen.

Rhodos

The Water Park (Faliraki)

Het waterpark in Faliraki is een van de grootste van Europa en biedt alles wat je je kunt wensen – van badjes voor de kleinste kinderen tot snelle glijbanen voor de iets ouderen.

Zoudwateraquarium (Rhodos Stad)

Dit aquarium ligt in de meest noordelijke punt van de stad en is ondergronds ingericht in het Zeebiologisch Instituut uit 1934-1936. Het aquarium bevat meer dan 40 mooi aangelegde kleinere aquaria met vissen, schildpadden, inktvissen en meer.

Samos

Zeiltocht naar Kusadasi

Vanaf Samos kun je een mooie zeiltocht maken naar de Turkse stad Kusadasi. Naast de boottoer zelf en een bezoek aan Azië kun je van de gelegenheid gebruik maken om een bezoek te brengen aan een van de grootste waterparken van Turkije, Aqua Fantasy.

Aqua Fantasy heeft voor alle leeftijdsgroepen iets te bieden. Er zijn omgevingen voor kleine kinderen, een golfslagbad en vele kleinere zwembaden, evenals vele verschillende glijbanen.

Klimaattabel

Gem.	Temp °C	Neerslag mm
Januari	12	94
Februari	12	67
Maart	14	49
April	17	29
Mei	20	16
Juni	24	3
Juli	26	1
Augustus	26	1
September	23	17
Oktober	20	57
November	17	67
December	14	89



Internet

Toeristenorganisaties

Officiële toeristensite van Griekenland: www.gnto.gr

Musea

Griekse cultuurmusea: www.culture.gr

Archeologisch museum Kreta:

www.culture.gr/2/21/211/21123m/e211wm0l.html

Historisch museum Kreta: www.historical-museum.gr

Archeologisch museum Rhodos:

www.culture.gr/2/21/211/21122m/e211vm01.html

Archeologisch museum Samos:

www.culture.gr/2/21/211/21121m/e211um05.html

Musea Samos: www.greeka.com/eastern_aegean/samos/samos-musems.htm

Transport

Vliegveld Iraklion: www.hcaa-eleng.gr/irak.htm

Vliegveld Chania: www.hcaa-eleng.gr/hania.htm

Vliegveld Rhodos: www.hcaa-eleng.gr/rhod.htm

Vliegveld Samos: www.hcaa-eleng.gr/samos.htm

Bustransport op Kreta: www.busservice-crete-ktel.com

Transport op Rhodos: www.rhodos-travel.com/transportation.htm

Activiteiten

Aqua Splash (Kreta): www.aquasplash.com

Star Beach (Kreta): www.starbeach.gr

The Water Park (Rhodos): www.waterpark.gr

Zoutwateraquarium (Rhodos): www.faliraki-info.com/aquarium

Minitaalgids

Nederlands	Grieks	Nederlands	Grieks
Hallo	Γεια σας	Mag ik de menukaart zien?	Μπορώ να δω το μενού
Goedemorgen	Καλημέρα	Mag ik afrekenen?	Μπορώ να πληρώσω
Goedemiddag	Καλημέρα	Rekening	Λογαριασμός
Goedenavond	Καλησπέρα	Accepteert u creditcard?	Δέχετε πιστωτικές κάρτες
Goedenacht	Καληνύχτα	Wij hebben gereserveerd	Έχουμε κάνει κράτηση
Tot ziens/ja/nee	Αντίο/Ναι/Όχι	Heeft u een vrije kamer?	Έχετε ένα δωμάτιο
Bedankt	Ευχαριστώ	0/1/2	Μηδέν/ένα/δύο
Waar ligt...?	Που είναι...	3/4/5	Τρία/τέσσερα/πέντε
Rechts/links	Δεξιά/Αριστερά	6/7/8	Έξι/επτά/οκτώ
Rechtdoor	Ευθεία	9/10/100	Εννιά/δέκα/εκατό
Vliegveld	Αεροδρόμιο	Mineraalwater	Εμφιαλωμένο νερό
Station	Σιδηροδρομικός σταθμός	Rode wijn/witte wijn/bier	Κόκκινο κρασί/Λευκό κρασί/μπύρα
Kaartje	Εισιτήριο	Koffie/thee/suiker	Καφές/τσάι/ζάχαρη
Vliegtuig/trein	Αεροπλάνο/Τρένο	Melk/sap	Γάλα/χυμός
Bus	Λεωφορείο		
Wat kost dat?	Πόσο κοστίζει		